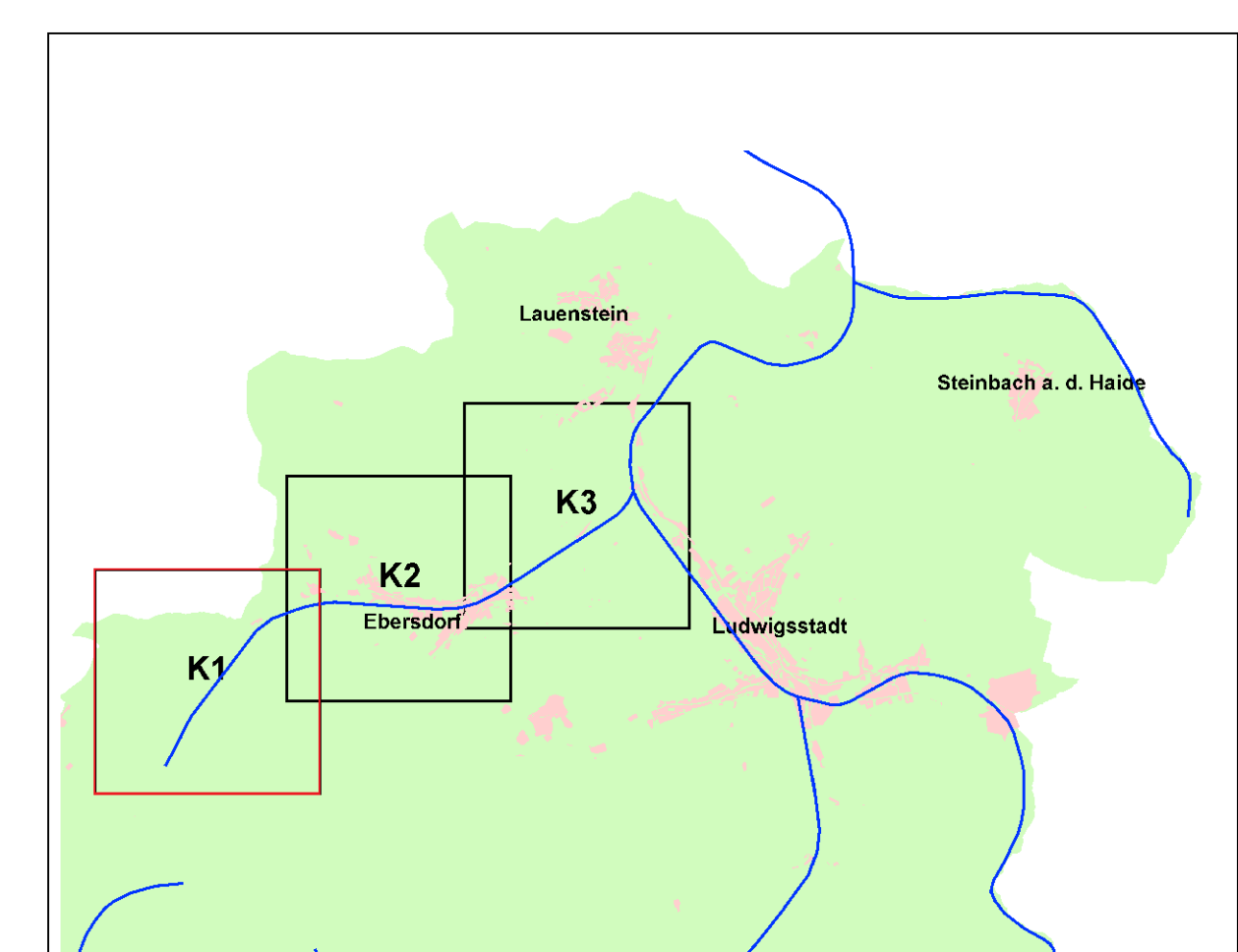
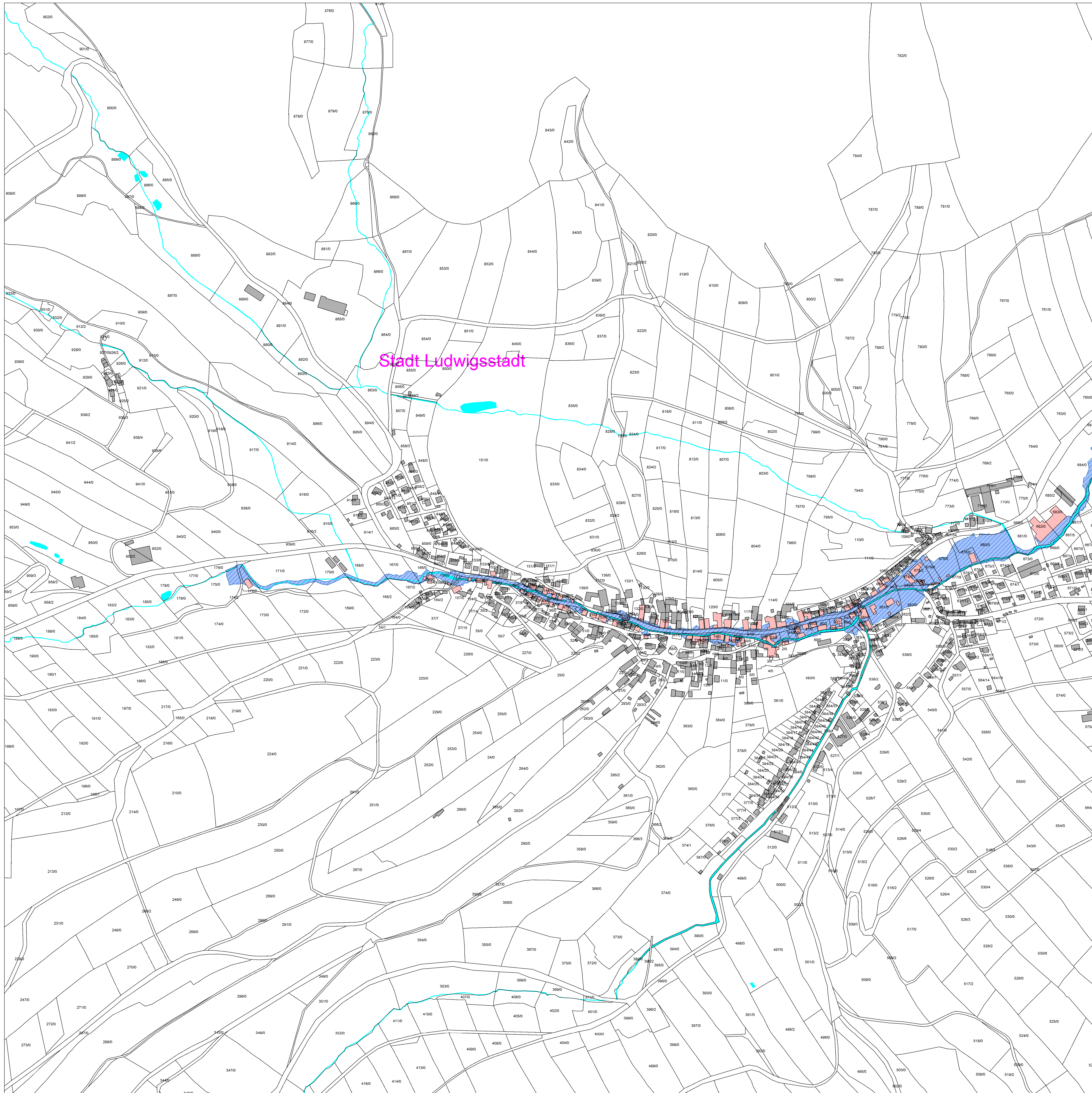


- ### Legende
- Gewässer
 - festgesetztes Überschwemmungsgebiet
 - vorläufig gesichertes Überschwemmungsgebiet
 - Grenze ermitteltes Überschwemmungsgebiet
 - ermitteltes Überschwemmungsgebiet
 - Überschwemmungsgebiet der Loquitz (nachrichtlich, nicht Bestandteil des Verfahrens zur vorläufigen Sicherung)
 - Gemeinde
 - Landkreis
 - Flusskilometerstein
 - Flurstück
 - Gebäude
 - betroffenes Gebäude



Quellen: Geobasisdaten: Landesamt für Vermessung und Geoinformation Bayern Geofachdaten: Wasserwirtschaftsamt Kronach		
Vorhaben: Gew II, Taugwitz zur Loquitz Fluss-km 0,00 bis Fluss-km 5,05 Vorläufige Sicherung des Überschwemmungsgebiets		Anlage: 5
Vorhabensträger: Landkreis Kronach Landkreis: Landkreis Kronach Gemeinde: Stadt Ludwigstadt		Plan-Nr.: K1
Maßstab: 1 : 2.500	Detailkarte	Ausgabe vom: 15.05.2013 Ersatz für: ... Ursprung: ...
Entwurfsverfasser: 11.07.2013		Datum Name entworfen: 05.05.13 Lieb gezeichnet: 05.05.13 Lieb geprüft: 05.05.13 Lieb



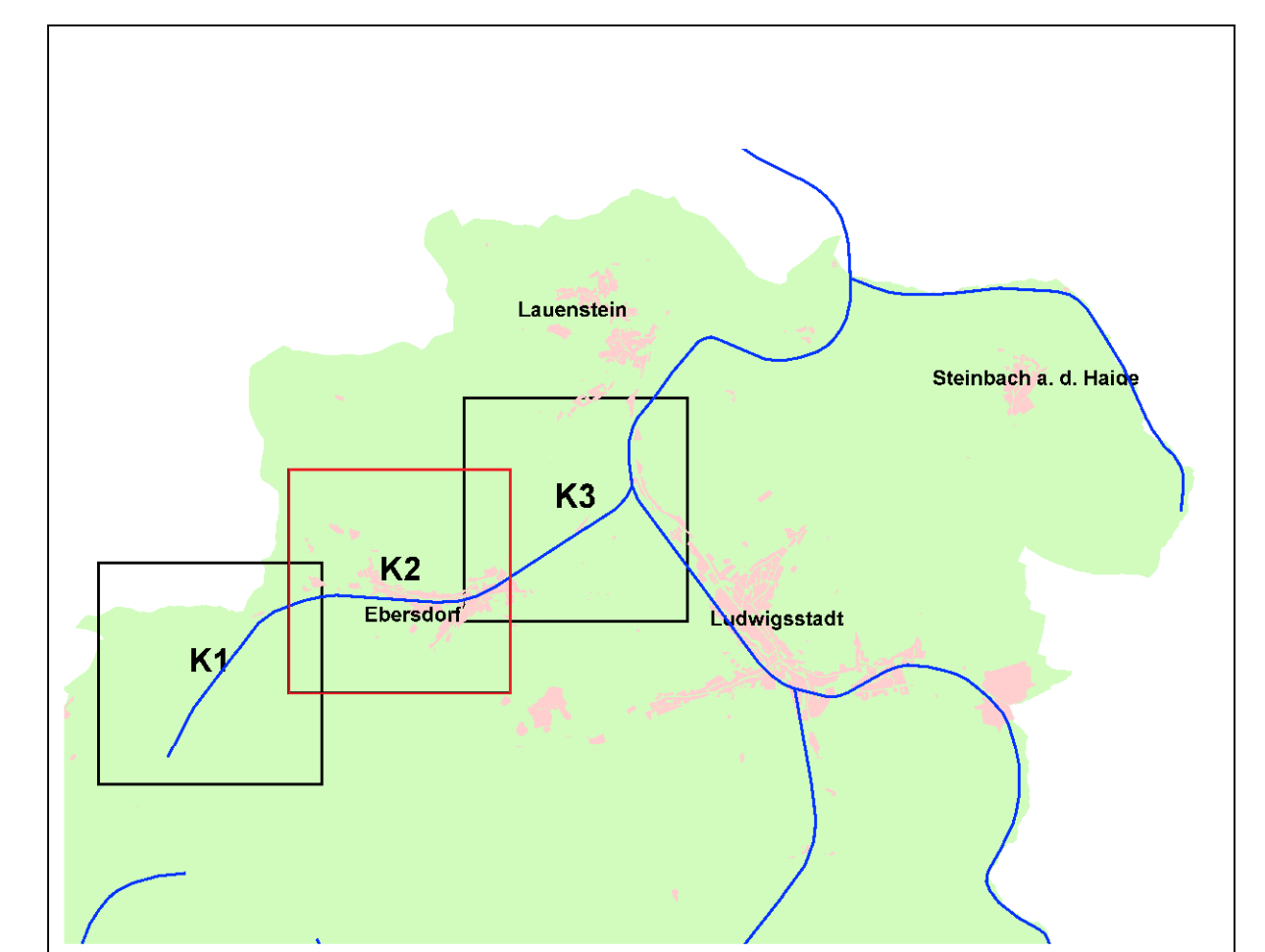
5590266

5590254

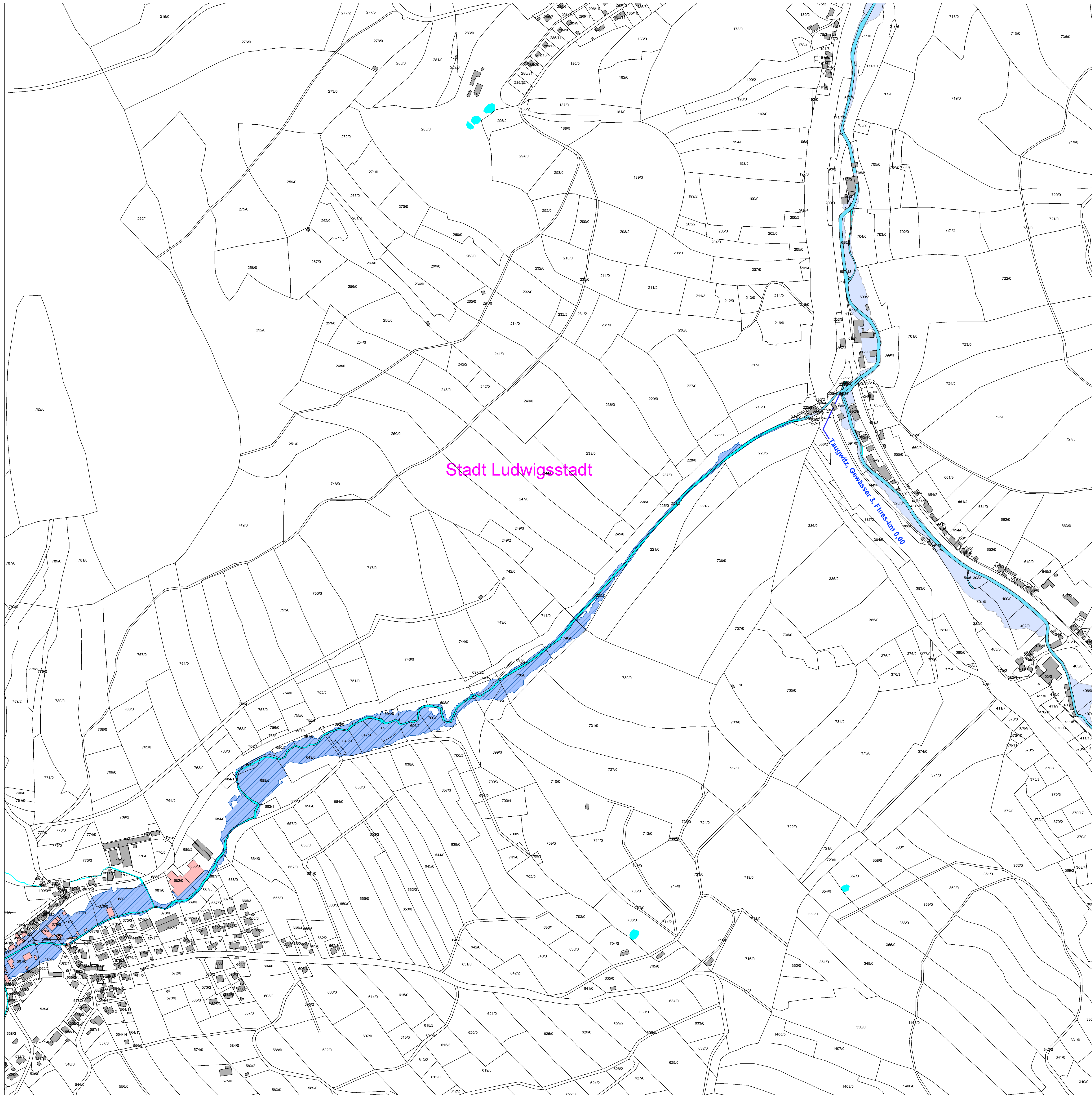
Legende

- Gewässer
- festgesetztes Überschwemmungsgebiet
- vorläufig gesichertes Überschwemmungsgebiet
- Grenze ermitteltes Überschwemmungsgebiet
- ermitteltes Überschwemmungsgebiet
- Überschwemmungsgebiet der Loquitz (nachrichtlich, nicht Bestandteil des Verfahrens zur vorläufigen Sicherung)
- Gemeinde
- Landkreis
- Fluszkilometerstein
- Flurstück
- Gebäude
- betroffenes Gebäude

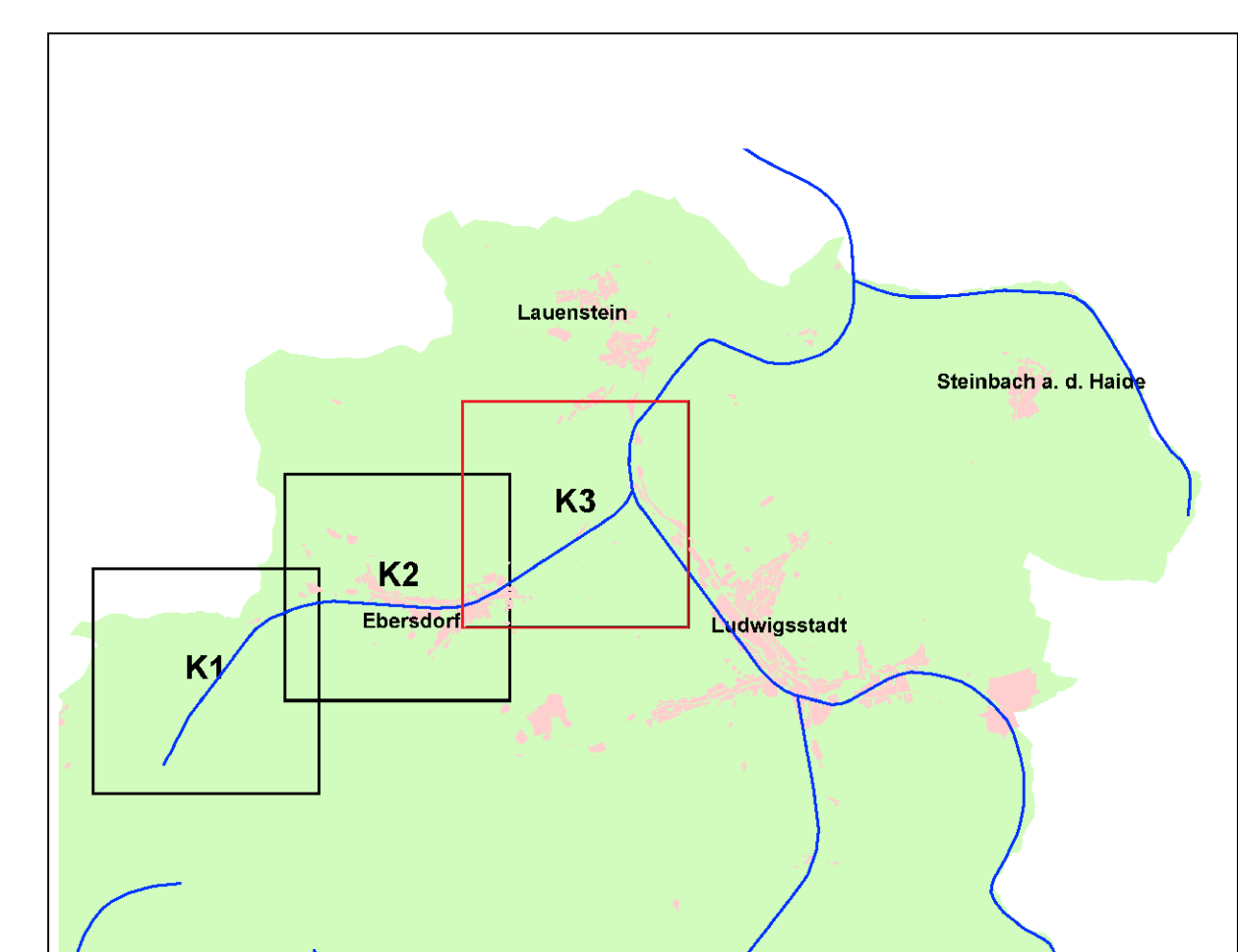
Stadt Ludwigsstadt



N		
Quellen: Geobasisdaten: Landesamt für Vermessung und Geoinformation Bayern Geofachdaten: Wasserwirtschaftsamt Kronach		
Vorhaben: Gew II, Taugwitz zur Loquitz Fluss-km 0,00 bis Fluss-km 5,05 Vorläufige Sicherung des Überschwemmungsgebiets	Anlage: 5	
Vorhabensträger: Landkreis Kronach Landkreis: Landkreis Kronach Gemeinde: Stadt Ludwigsstadt	Plan-Nr.: K2	
Maßstab: 1 : 2.500	Detailkarte	Ausgabe vom: 15.05.2013 Ersatz für: ... Ursprung: ...
Wasserwirtschaftsamt Kronach		Datum Name entworfen: 05/2013 Lieb gezeichnet: 05/2013 Lg geprüft: 05/2013 Lg
Entwurfsverfasser: 11.07.2013	 H. M. F. T. L. Baudirektor	



- ### Legende
- Gewässer
 - festgesetztes Überschwemmungsgebiet
 - vorläufig gesichertes Überschwemmungsgebiet
 - Grenze ermitteltes Überschwemmungsgebiet
 - ermitteltes Überschwemmungsgebiet
 - Überschwemmungsgebiet der Loquitz (nachrichtlich, nicht Bestandteil des Verfahrens zur vorläufigen Sicherung)
 - Gemeinde
 - Landkreis
 - Flusskilometerstein
 - Flurstück
 - Gebäude
 - betroffenes Gebäude



Quellen:
Geobasisdaten: Landesamt für Vermessung und Geoinformation Bayern;
Geofachdaten: Wasserwirtschaftsamt Kronach

Vorhaben: Gew II, Taugwitz zur Loquitz Fluss-km 0,00 bis Fluss-km 5,05 Vorläufige Sicherung des Überschwemmungsgebiets		Anlage: 5
Vorhabensträger: Landkreis Kronach		Plan-Nr.: K3
Landkreis: Landkreis Kronach		
Gemeinde: Stadt Ludwigsstadt		
Maßstab: 1 : 2.500	Detailkarte	Ausgabe vom: 15.05.2013 Ersatz für: ... Ursprung: ...
Wasserwirtschaftsamt Kronach		Datum Name
Entwurfsverfasser: 11.07.2013		anfordern: 05.05.2013 Lieb gezeichnet: 05.05.2013 J geprüft: 05.05.2013 J