

Verkehrshinweise: Am 1. Mai ist in Bad Steben wegen des stattfindenden Markttag mit Verspätungen (Umleitung) zu rechnen.
 Während der Motorsportveranstaltung in Nordhalben am ... Mai 2019 ganztägig sowie während Fronleichnamprozession am 20. Juni 2019 vormittags keine Bedienung der Haltestellen Nordhalben Karolinenhöhe, Lindenplatz und Siedlung Nord. E-Mail: info.coburg@ovf.de

Fahrräder können nur im Rahmen vorhandener Kapazitäten aufgenommen werden (Fahrradanhänger) / Bei Verspätung können die Zuganschlüsse nicht in allen Fällen garantiert werden / Für Guppen besteht Anmeldefpflicht s. u.

Fahrnummer	Samstag					Sonn- und Feiertag				
	7453 961	6372 002	7453 963	7453 965	6372 004	7453 971	6372 006	7453 973	7453 975	6372 008
Verkehrsbeschränkungen	B540	B540	B540	B540	B540	B540	B540	B540	B540	B540
Anmerkungen	05 05	05 05	05 05	05 05	05 05	05 05	05 05	05 05	05 05	05 05
Unternehmer		RBO			RBO		RBO			RBO
Kronach Busbahnhof	9 15	11 15	12 15	15 15	16 15	9 15	11 15	12 15	15 15	16 15
Kronach Friedhof	9 17	11 17	12 17	15 17	16 17	9 17	11 17	12 17	15 17	16 17
Kronach Evang. Altenheim	9 18	11 18	12 18	15 18	16 18	9 18	11 18	12 18	15 18	16 18
Ruppen B 173	9 21	11 21	12 21	15 21	16 21	9 21	11 21	12 21	15 21	16 21
Höflès (b. Kronach)	9 23	11 23	12 23	15 23	16 23	9 23	11 23	12 23	15 23	16 23
Unterrödach B 173	9 24	11 24	12 24	15 24	16 24	9 24	11 24	12 24	15 24	16 24
Unterrödach B 173	9 25	11 25	12 25	15 25	16 25	9 25	11 25	12 25	15 25	16 25
Oberrödach B 173 (Kreuzung)	9 26	11 26	12 26	15 26	16 26	9 26	11 26	12 26	15 26	16 26
Oberrödach B 173 (Kreuzung)	9 27	11 27	12 27	15 27	16 27	9 27	11 27	12 27	15 27	16 27
Zeyern Kreuzung	9 29	11 29	12 29	15 29	16 29	9 29	11 29	12 29	15 29	16 29
Zeyern Kreuzung	9 30	11 30	12 30	15 30	16 30	9 30	11 30	12 30	15 30	16 30
Zeyern Fa. Stöhr	9 31	11 31	12 31	15 31	16 31	9 31	11 31	12 31	15 31	16 31
Wallenfels Abzw Reupoldsberg	9 34	11 34	12 34	15 34	16 34	9 34	11 34	12 34	15 34	16 34
Wallenfels Schule	9 36	11 36	12 36	15 36	16 36	9 36	11 36	12 36	15 36	16 36
Wallenfels Abzw Reupoldsberg	9 37	11 37	12 37	15 37	16 37	9 37	11 37	12 37	15 37	16 37
Erlabrück	9 39	11 39	12 39	15 39	16 39	9 39	11 39	12 39	15 39	16 39
Steinwiesen Abzw Leitschtal	9 41	11 41	12 41	15 41	16 41	9 41	11 41	12 41	15 41	16 41
Steinwiesen Abzw Leitschtal	9 42	11 42	12 42	15 42	16 42	9 42	11 42	12 42	15 42	16 42
Steinwiesen Ortsmitte	9 43	11 43	12 43	15 43	16 43	9 43	11 43	12 43	15 43	16 43
Steinwiesen Am Gries	9 44	11 44	12 44	15 44	16 44	9 44	11 44	12 44	15 44	16 44
Steinwiesen Teichmühle Staatsstr.	9 45	11 45	12 45	15 45	16 45	9 45	11 45	12 45	15 45	16 45
Klingersmühle	9 46	11 46	12 46	15 46	16 46	9 46	11 46	12 46	15 46	16 46
Abzw Rieblsch (b. Steinwiesen)	9 48	11 48	12 48	15 48	16 48	9 48	11 48	12 48	15 48	16 48
Mauthaus	9 49	11 49	12 49	15 49	16 49	9 49	11 49	12 49	15 49	16 49
Mauthaus	9 50	11 50	12 50	15 50	16 50	9 50	11 50	12 50	15 50	16 50
Nordhalben Karolinenhöhe	9 56	11 56	12 56	15 56	16 56	9 56	11 56	12 56	15 56	16 56
Bus nach Schleiz ab	10 05				17 05	10 05				17 05
Nordhalben Karolinenhöhe	9 57	11 57	12 57	15 57	16 57	9 57	11 57	12 57	15 57	16 57
Nordhalben Lindenplatz	9 59	11 59	12 59	15 59	16 59	9 59	11 59	12 59	15 59	16 59
Nordhalben Siedlung Nord	10 00	12 00	13 00	16 00	17 00	10 00	12 00	13 00	16 00	17 00
Nordhalben Schwimmbad	10 02	12 02	13 02	16 02	17 02	10 02	12 02	13 02	16 02	17 02
Nordhalben Bahnhof	10 04	12 04	13 04	16 04	17 04	10 04	12 04	13 04	16 04	17 04
Stoffelsmühle	10 05	12 05	13 05	16 05	17 05	10 05	12 05	13 05	16 05	17 05
Stoffelsmühle	10 06	12 06	13 06	16 06	17 06	10 06	12 06	13 06	16 06	17 06
Dürrenwälderhammer	10 08	12 08	13 08	16 08	17 08	10 08	12 08	13 08	16 08	17 08
Dürrenwald	10 09	12 09	13 09	16 09	17 09	10 09	12 09	13 09	16 09	17 09
Dürrenwald	10 10	12 10	13 10	16 10	17 10	10 10	12 10	13 10	16 10	17 10
Abzw Silberstein	10 12	12 12	13 12	16 12	17 12	10 12	12 12	13 12	16 12	17 12
Unterhammer	10 13	12 13	13 13	16 13	17 13	10 13	12 13	13 13	16 13	17 13
Geroldgrün	10 14	12 14	13 14	16 14	17 14	10 14	12 14	13 14	16 14	17 14
Geroldgrün	10 14	12 14	13 14	16 14	17 14	10 14	12 14	13 14	16 14	17 14
Steinbach (b. Geroldgrün)	10 18	12 18	13 18	16 18	17 18	10 18	12 18	13 18	16 18	17 18
Steinbach (b. Geroldgrün)	10 19	12 19	13 19	16 19	17 19	10 19	12 19	13 19	16 19	17 19
Obersteben	10 21	12 21	13 21	16 21	17 21	10 21	12 21	13 21	16 21	17 21
Bad Steben Therme	10 22	12 22	13 22	16 22	17 22	10 22	12 22	13 22	16 22	17 22
Bad Steben Therme	10 23	12 23	13 23	16 23	17 23	10 23	12 23	13 23	16 23	17 23
Bad Steben Engelmännstraße	10 24	12 24	13 24	16 24	17 24	10 24	12 24	13 24	16 24	17 24
Bad Steben Bahnhof	10 25	12 25	13 25	16 25	17 25	10 25	12 25	13 25	16 25	17 25
Bus nach Kulmbach ab	10 30				17 30	10 30				17 30
Bus nach Weißenstadt ab	10 40			16 40		10 40			16 40	
Hof Hauptbahnhof		13 16			18 16		13 16			18 16










B540 verkehrt nur vom 01.05. bis 03.10., auch am 15.08.

05 Reisegruppen bitte unter Telefon: 09261-601516 anmelden. (Mo - Do 8:00 - 17:00 Uhr, Fr 8:00 - 12:00 Uhr) Internetseite: www.frankenwaldmobil.de

05 Diese Fahrt verkehrt mit Fahrradanhänger: An den fettgedruckten Haltestellen ist die Be- und Entladung von Fahrrädern (maximal 20 Stück) möglich.


Verkehrshinweise: Am 1. Mai ist in Bad Steben wegen des stattfindenden Markttag mit Verspätungen (Umleitung) zu rechnen.
 Während der Motorsportveranstaltung in Nordhalben am ... Mai 2019 ganztägig sowie während Fronleichnamprozession am 20. Juni 2019 vormittags keine Bedienung der Haltestellen Nordhalben Karolinenhöhe, Lindenplatz und Siedlung Nord. E-Mail: info.coburg@ovf.de

Fahrräder können nur im Rahmen vorhandener Kapazitäten aufgenommen werden (Fahrradanhänger) / Bei Verspätung können die Zuganschlüsse nicht in allen Fällen garantiert werden / Für Guppen besteht Anmeldepflicht s. u.

Fahrnummer	Samstag					Sonn- und Feiertag				
	6372 001	7453 962	7453 964	6372 003	7453 966	6372 005	7453 972	7453 974	6372 007	7453 976
Verkehrsbeschränkungen	B540	B540	B540	B540	B540	B540	B540	B540	B540	B540
Anmerkungen										
Unternehmer	RBO			RBO		RBO			RBO	
Hof Hauptbahnhof	8 35			13 35		8 35			13 35	
Bus aus Weißenstadt Bus aus Kulmbach	an an				16 21		10 21 10 21	13 21		16 21
Bad Steben Bahnhof	9 30	10 30	13 30	14 30	16 30	9 30	10 30	13 30	14 30	16 30
Bad Steben Engelmanstraße	9 31	10 31	13 31	14 31	16 31	9 31	10 31	13 31	14 31	16 31
Bad Steben Therme	9 32	10 32	13 32	14 32	16 32	9 32	10 32	13 32	14 32	16 32
Bad Steben Therme	9 32	10 32	13 32	14 32	16 32	9 32	10 32	13 32	14 32	16 32
Obersteben	9 33	10 33	13 33	14 33	16 33	9 33	10 33	13 33	14 33	16 33
Steinbach (b. Geroldgrün)	9 35	10 35	13 35	14 35	16 35	9 35	10 35	13 35	14 35	16 35
Steinbach (b. Geroldgrün)	9 36	10 36	13 36	14 36	16 36	9 36	10 36	13 36	14 36	16 36
Geroldgrün	9 39	10 39	13 39	14 39	16 39	9 39	10 39	13 39	14 39	16 39
Geroldgrün	9 40	10 40	13 40	14 40	16 40	9 40	10 40	13 40	14 40	16 40
Unterhammer	9 41	10 41	13 41	14 41	16 41	9 41	10 41	13 41	14 41	16 41
Abzw Silberstein	9 42	10 42	13 42	14 42	16 42	9 42	10 42	13 42	14 42	16 42
Dürrenwald	9 43	10 43	13 43	14 43	16 43	9 43	10 43	13 43	14 43	16 43
Dürrenwald	9 44	10 44	13 44	14 44	16 44	9 44	10 44	13 44	14 44	16 44
Dürrenwälderhammer	9 45	10 45	13 45	14 45	16 45	9 45	10 45	13 45	14 45	16 45
Stoffelsmühle	9 47	10 47	13 47	14 47	16 47	9 47	10 47	13 47	14 47	16 47
Stoffelsmühle	9 48	10 48	13 48	14 48	16 48	9 48	10 48	13 48	14 48	16 48
Nordhalben Bahnhof	9 50	10 50	13 50	14 50	16 50	9 50	10 50	13 50	14 50	16 50
Nordhalben Schwimmbad	9 52	10 52	13 52	14 52	16 52	9 52	10 52	13 52	14 52	16 52
Nordhalben Siedlung Nord	9 53	10 53	13 53	14 53	16 53	9 53	10 53	13 53	14 53	16 53
Nordhalben Lindenplatz	9 54	10 54	13 54	14 54	16 54	9 54	10 54	13 54	14 54	16 54
Nordhalben Karolinenhöhe	9 55	10 55	13 55	14 55	16 55	9 55	10 55	13 55	14 55	16 55
Bus aus Schleiz	an	9 50			16 50		9 50			16 50
Nordhalben Karolinenhöhe	9 56	10 56	13 56	14 56	16 56	9 56	10 56	13 56	14 56	16 56
Mauthaus	10 02	11 02	14 02	15 02	17 02	10 02	11 02	14 02	15 02	17 02
Mauthaus	10 03	11 03	14 03	15 03	17 03	10 03	11 03	14 03	15 03	17 03
Abzw Rieblisch (b. Steinwiesen)	10 04	11 04	14 04	15 04	17 04	10 04	11 04	14 04	15 04	17 04
Klingersmühle	10 05	11 05	14 05	15 05	17 05	10 05	11 05	14 05	15 05	17 05
Steinwiesen Teichmühle Staatsstr.	10 06	11 06	14 06	15 06	17 06	10 06	11 06	14 06	15 06	17 06
Steinwiesen Am Gries	10 07	11 07	14 07	15 07	17 07	10 07	11 07	14 07	15 07	17 07
Steinwiesen Ortsmitte	10 08	11 08	14 08	15 08	17 08	10 08	11 08	14 08	15 08	17 08
Steinwiesen Abzw Leitschtal	10 09	11 09	14 09	15 09	17 09	10 09	11 09	14 09	15 09	17 09
Steinwiesen Abzw Leitschtal	10 10	11 10	14 10	15 10	17 10	10 10	11 10	14 10	15 10	17 10
Wallenfels Abzw Reupoldsberg	10 14	11 14	14 14	15 14	17 14	10 14	11 14	14 14	15 14	17 14
Wallenfels Schule	10 16	11 16	14 16	15 16	17 16	10 16	11 16	14 16	15 16	17 16
Wallenfels Abzw Reupoldsberg	10 17	11 17	14 17	15 17	17 17	10 17	11 17	14 17	15 17	17 17
Erlabrück B 173	10 19	11 19	14 19	15 19	17 19	10 19	11 19	14 19	15 19	17 19
Zeyern Fa. Stöhr	10 21	11 21	14 21	15 21	17 21	10 21	11 21	14 21	15 21	17 21
Zeyern Kreuzung	10 22	11 22	14 22	15 22	17 22	10 22	11 22	14 22	15 22	17 22
Zeyern Kreuzung	10 23	11 23	14 23	15 23	17 23	10 23	11 23	14 23	15 23	17 23
Oberrösch B 173 (Kreuzung)	10 25	11 25	14 25	15 25	17 25	10 25	11 25	14 25	15 25	17 25
Oberrösch B 173 (Kreuzung)	10 26	11 26	14 26	15 26	17 26	10 26	11 26	14 26	15 26	17 26
Unterrösch B 173	10 27	11 27	14 27	15 27	17 27	10 27	11 27	14 27	15 27	17 27
Unterrösch B 173	10 28	11 28	14 28	15 28	17 28	10 28	11 28	14 28	15 28	17 28
Höfles (b. Kronach)	10 30	11 30	14 30	15 30	17 30	10 30	11 30	14 30	15 30	17 30
Ruppen B 173	10 31	11 31	14 31	15 31	17 31	10 31	11 31	14 31	15 31	17 31
Kronach Gabelsberger Str.	10 33	11 33	14 33	15 33	17 33	10 33	11 33	14 33	15 33	17 33
Kronach Evang. Altenheim	10 34	11 34	14 34	15 34	17 34	10 34	11 34	14 34	15 34	17 34
Kronach Friedhof	10 35	11 35	14 35	15 35	17 35	10 35	11 35	14 35	15 35	17 35
Kronach Marienplatz	10 36	11 36	14 36	15 36	17 36	10 36	11 36	14 36	15 36	17 36
Kronach Schwedenstr.	10 37	11 37	14 37	15 37	17 37	10 37	11 37	14 37	15 37	17 37
Kronach Landratsamt	10 38	11 38	14 38	15 38	17 38	10 38	11 38	14 38	15 38	17 38
Kronach Busbahnhof	10 40	11 40	14 40	15 40	17 40	10 40	11 40	14 40	15 40	17 40

B540 verkehrt nur vom 01.05. bis 03.10., auch am 15.08.

 Reisegruppen bitte unter Telefon: 09261-601516 anmelden. (Mo - Do 8:00 - 17:00 Uhr, Fr 8:00 - 12:00 Uhr)
 Internetseite: www.frankenwaldmobil.de

 Diese Fahrt verkehrt mit Fahrradanhängern: An den fettgedruckten Haltestellen ist die Be- und Entladung von Fahrrädern (maximal 20 Stück) möglich.