


Kreisamtsblatt

des Landkreises und Landratsamtes

Kronach



Redaktion: Landratsamt Kronach, Postfach 15 51, 96305 Kronach

Das Amtsblatt erscheint in der Regel am Montag

B 1273

Druck: Appel & Klinger Druck und Medien GmbH, 96317 Kronach

Bezugspreis vierteljährlich 6,25 €

Öffnungszeiten: Montag bis Freitag 8.00 bis 12.00 Uhr, Dienstag und Mittwoch von 13.30 bis 15.30 Uhr sowie Donnerstag von 13.30 bis 17.30 Uhr.

Öffnungszeiten der Kfz-Zulassungsstelle: Montag 8.00 bis 12.00 Uhr, Dienstag und Mittwoch 8.00 bis 15.30 Uhr, Donnerstag 8.00 bis 17.30 Uhr, Freitag 8.00 bis 12.00 Uhr (Annahmeschluss jeweils 30 Minuten vor Ende der Öffnungszeiten).

Die Beratung durch das Sozialamt erfolgt nachmittags im Rahmen der Sozialrechtssprechstage vor Ort in den Gemeinden. Beratung im Landratsamt an Nachmittagen kann deshalb nur in dringenden Fällen und nur nach Terminvereinbarung erfolgen.

Haltestellen im öffentlichen Personennahverkehr – Bahnreisende: Bahnhof Kronach – **Busreisende:** Landratsamt

Telekommunikation: (0 92 61) 678-0 – Fax (0 92 61) 678-2 11 – E-Mail: poststelle@lra-kc.bayern.de – Internet: <http://www.landkreis-kronach.de>

Bankverbindungen: Kreiskasse Kronach: Sparkasse Kulmbach-Kronach (BLZ 771 500 00) Konto-Nr. 240 050 054;

Raiffeisen-Volksbank Kronach-Ludwigsstadt eG (BLZ 773 616 00) Konto-Nr. 16 500; Postbank Nürnberg (BLZ 760 100 85) 44 207-851

Kreisjugendamt: Sparkasse Kulmbach-Kronach (BLZ 771 500 00) Konto-Nr. 240 054 106

28

21.07.2008

INHALTSVERZEICHNIS

- | | | | |
|----|---|----|---|
| 69 | Sitzung des Abfallwirtschafts- und Umweltausschusses am 24.07.2008 | 71 | Veranstaltungskalender für den Landkreis Kronach – Monatsübersicht August 2008 |
| 70 | Stadt Kronach
Bekanntmachung: Vollzug des Bayerischen Straßen- und Wegegesetzes (BayStrWG)
1. Widmung einer Teilfläche des Grundstücks FINr. 70 der Gemarkung Wötzelsdorf zur Ortsstraße „Schulstraße“
2. Widmung des Grundstücks FINr. 1898/29 Gemarkung Kronach zur Ortsstraße „Lönsstraße II“ | 72 | Verordnung des Landratsamtes Kronach über das Wasserschutzgebiet in der Gemeinde Stockheim, Landkreis Kronach, in den Gemarkungen Neukenroth und Wolfersdorf, für die öffentliche Wasserversorgung der Gemeinde Stockheim, Tiefbrunnen II (Neukenroth – Süd) vom 14.07.2008 |

Nr. 300 – 014

69

Stadt Kronach

70

Sitzung des Abfallwirtschafts- und Umweltausschusses am 24.07.2008

Am Donnerstag, den 24.07.2008, um 09:00 Uhr findet im Sitzungszimmer (Zimmer-Nr. 206) des Landratsamtes Kronach eine Sitzung des Abfallwirtschafts- und Umweltausschusses statt.

Tagesordnung der öffentlichen Sitzung

1. Informationen
2. Entwicklung der Abfall- und Wertstoffmengen im Landkreis Kronach;
Abfallbilanz 2007
3. Entwicklung der Abfallwirtschaft;
Betriebsabrechnung 2007
4. Unvorhergesehenes
5. Sonstiges

Eine nicht öffentliche Sitzung schließt sich an.

Kronach, 10.07.2008

Bekanntmachung:

Vollzug des Bayerischen Straßen- und Wegegesetzes (BayStrWG)

1. **Widmung einer Teilfläche des Grundstücks FINr. 70 der Gemarkung Wötzelsdorf zur Ortsstraße „Schulstraße“**
2. **Widmung des Grundstücks FINr. 1898/29 Gemarkung Kronach zur Ortsstraße „Lönsstraße II“**

Aufgrund der Beschlüsse des Stadtrates Kronach vom 07.07.2008 ergeben sich im Bestandsverzeichnis der Stadt Kronach und des Stadtteils Wötzelsdorf folgende Änderungen:

1. In der Stadt Kronach, Stadtteil Wötzelsdorf, Landkreis Kronach, Regierungsbezirk Oberfranken, wird eine Teilfläche des Grundstücks FINr. 70 Gemarkung Wötzelsdorf, welche tatsächlich Straße ist, mit Wirkung vom 01.09.2008 zur Ortsstraße gewidmet.

**Verordnung des Landratsamtes Kronach
über das Wasserschutzgebiet in der
Gemeinde Stockheim, Landkreis Kronach,
in den Gemarkungen Neukenroth und
Wolfersdorf, für die öffentliche Wasserver-
sorgung der Gemeinde Stockheim,
Tiefbrunnen II (Neukenroth – Süd)
vom 14.07.2008**

Das Landratsamt Kronach erlässt auf Grund des § 19 Abs. 1 Nr. 1 und Abs. 2 des Wasserhaushaltsgesetzes (WHG) in der Neufassung der Bekanntmachung vom 19. August 2002 (BGBl I Nr. 59, S. 3245 zuletzt geändert durch Art. 2 des Gesetzes zur Umsetzung der Richtlinie des Europäischen Parlaments und des Rates über die Umwelthaftung zur Vermeidung und Sanierung von Umweltschäden vom 10. Mai 2007 (BGBl I Nr. 19/2007 S. 666), in Verbindung mit Art. 35 und 75 des Bayer. Wassergesetzes (BayWG) in der Fassung der Bekanntmachung vom 19. Juli 1994 (GVBl S. 822, BayRS 753-1-U), zuletzt geändert durch das Gesetz Änderung der Bayerischen Wassergesetzes vom 20. Dezember 2007 (GVBl Nr. 29/2007, S. 969) folgende

Verordnung

§ 1 Allgemeines

Zur Sicherung der öffentlichen Wasserversorgung für die Gemeinde Stockheim wird in der Gemeinde Stockheim,

Gemarkungen Neukenroth und Wolfersdorf, zu dem Tiefbrunnen II (Neukenroth – Süd) das in § 2 näher umschriebene Wasserschutzgebiet festgesetzt. Für dieses Gebiet werden die Anordnungen nach §§ 3 bis 7 erlassen.

§ 2 Schutzgebiet

- (1) Das Schutzgebiet besteht aus
 - einem Fassungsberiechen (Zone I),
 - einer engeren Schutzzone (Zone II),
 - einer weiteren Schutzzone (Zone III).
- (2) Die Grenzen des Schutzgebietes und der einzelnen Schutzzonen sind in dem im Anhang (Anlage 1) veröffentlichten Lageplan eingetragen. Für die genaue Grenzziehung ist ein Lageplan im Maßstab 1: 5 000 maßgebend, der im Landratsamt Kronach und in der Gemeinde Stockheim niedergelegt ist; er kann dort während der Dienststunden eingesehen werden. Die genaue Grenze der Schutzzone verläuft auf der jeweils gekennzeichneten Grundstücksgrenze oder, wenn die Schutzzonengrenze ein Grundstück schneidet, auf der der Fassung näheren Kante der gekennzeichneten Linie.
- (3) Veränderungen der Grenzen oder der Bezeichnungen der im Schutzgebiet gelegenen Grundstücke berühren die festgesetzten Grenzen der Schutzzonen nicht.
- (4) Der Fassungsberiech des Brunnens ist durch eine Umzäunung und die weitere Schutzzone ist, soweit erforderlich, in der Natur in geeigneter Weise kenntlich gemacht.

**§ 3 Verbotene oder nur beschränkt
zulässige Handlungen**

(1) Es sind

		in der weiteren Schutzzone	in der engeren Schutzzone
	entspricht Zone	III	II
1	bei Eingriffen in den Untergrund (ausgenommen in Verbindung mit den nach Nrn. 2 bis 5 zugelassenen Maßnahmen)		
1.1	Aufschlüsse oder Veränderungen der Erdoberfläche, auch wenn Grundwasser nicht aufgedeckt wird, vorzunehmen oder zu erweitern; insbesondere Fischteiche, Kies-, Sand- und Tongruben, Steinbrüche, Übertagebergbau und Torfstiche	verboten, ausgenommen Bodenbearbeitung im Rahmen der ordnungsgemäßen land- und forstwirtschaftlichen Nutzung	
1.2	Wiederverfüllung von Erdaufschlüssen, Baugruben und Leitungsgräben sowie Geländeauffüllungen	nur zulässig mit nicht verunreinigtem ursprünglichen Erdaushub im Zuge von Baumaßnahmen und sofern die Bodenaufgabe wiederhergestellt wird	verboten
1.3	Leitungen verlegen oder erneuern (ohne Nrn. 2.1, 3.7 und 6.11)	---	verboten
1.4	Durchführung von Bohrungen	nur zulässig für Bodenuntersuchungen bis zu 1 m Tiefe	
1.5	Untertage-Bergbau, Tunnelbauten	verboten	

		in der weiteren Schutzzone	in der engeren Schutzzone
entspricht Zone		III	II
2	bei Umgang mit wassergefährdenden Stoffen (siehe Anlage 2, Ziffer 1)		
2.1	Rohrleitungsanlagen zum Befördern von wassergefährdenden Stoffen nach § 19 a WHG zu errichten oder zu erweitern	verboten	
2.2	Anlagen nach § 19 g WHG zum Umgang mit wassergefährdenden Stoffen zu errichten oder zu erweitern	nur zulässig entsprechend Anlage 2, Ziffer 2 , für Anlagen, wie sie im Rahmen von Haushalt und Landwirtschaft (max. 1 Jahresbedarf) üblich sind	verboten
2.3	Umgang mit wassergefährdenden Stoffen nach § 19 g Abs. 5 WHG außerhalb von Anlagen nach Nr. 2.2 (siehe Anlage 2, Ziffer 3)	nur zulässig für die kurzfristige (wenige Tage) Lagerung von Stoffen bis Wassergefährdungsklasse 2 in dafür geeigneten, dichten Transportbehältern bis zu je 50 Liter	verboten
2.4	Abfall im Sinne der Abfallgesetze und bergbauliche Rückstände abzulagern (Die Behandlung und Lagerung von Abfällen fällt unter Nrn. 2.2 und 2.3)	verboten	
2.5	Genehmigungsbedürftiger Umgang mit radioaktiven Stoffen im Sinne des Atomgesetzes und der Strahlenschutzverordnung	verboten	
3	bei Abwasserbeseitigung und Abwasseranlagen		
3.1	Abwasserbehandlungsanlagen zu errichten oder zu erweitern einschl. Kleinkläranlagen	verboten	verboten
3.2	Regen- oder Mischwasserentlastungsbauwerke zu errichten oder zu erweitern	verboten	
3.3	Trockenaborte	nur zulässig, wenn diese nur vorübergehend aufgestellt werden und mit dichtem Behälter ausgestattet sind	verboten
3.4	Ausbringen von Abwasser	verboten	
3.5	Anlagen zur Versickerung von Abwasser oder Einleitung oder Versickerung von Kühlwasser oder Wasser aus Wärmepumpen ins Grundwasser zu errichten oder zu erweitern	verboten	
3.6	Anlagen zur Versickerung des von Dachflächen abfließenden Wassers zu errichten oder zu erweitern (auf die Erlaubnispflichtigkeit nach § 2 Abs. 1 WHG in Verbindung mit § 1 NWFreiV ¹) wird hingewiesen)	nur zulässig bei ausreichender Reinigung durch flächenhafte Versickerung über den bewachsenen Oberboden oder gleichwertige Filteranlagen ² verboten für Niederschlagswasser von Gebäuden auf gewerblich genutzten Grundstücken	verboten

		in der weiteren Schutzzone	in der engeren Schutzzone
	entspricht Zone	III	II
3.7	Abwasserleitungen und zugehörige Anlagen zu errichten oder zu erweitern	nur zulässig zum Ableiten von Abwasser, wenn die Dichtheit der Entwässerungsanlagen vor Inbetriebnahme durch Druckprobe nachgewiesen und wiederkehrend alle 5 Jahre durch Sichtprüfung und alle 10 Jahre durch Druckprobe oder anderes gleichwertiges Verfahren überprüft wird (Durchleiten von außerhalb des Wasserschutzgebietes gesammeltem Abwassers verboten)	verboten
4	bei Verkehrswegen, Plätzen mit besonderer Zweckbestimmung, Hausgärten, sonstigen Handlungen		
4.1	Straßen, Wege und sonstige Verkehrsflächen zu errichten oder zu erweitern	nur zulässig für klassifizierte Straßen, wenn die „Richtlinien für bautechnische Maßnahmen an Straßen in Wassergewinnungsgebieten (RiStWag)“ in der jeweils geltenden Fassung beachtet werden und wie in Zone II	nur zulässig für öffentliche Feld- und Waldwege, beschränkt-öffentliche Wege, Eigentümerwege und Privatwege und bei breitflächigem Versickern des abfließenden Wassers
4.2	Eisenbahnanlagen zu errichten oder zu erweitern	verboten	
4.3	Wassergefährdende auswasch- oder auslaugbare Materialien (z. B. Schlacke, Teer, Imprägniermittel u. ä.) zum Straßen-, Wege-, Eisenbahn- oder Wasserbau zu verwenden	verboten	
4.4	Baustelleneinrichtungen, Baustofflager zu errichten oder zu erweitern	---	verboten
4.5	Bade- und Zeltplätze einzurichten oder zu erweitern; Camping aller Art	nur zulässig mit Abwasserentsorgung über eine dichte Sammelentwässerung unter Beachtung von Nr. 3.7	verboten
4.6	Sportanlagen zu errichten oder zu erweitern	nur zulässig mit Abwasserentsorgung über eine dichte Sammelentwässerung unter Beachtung von Nr. 3.7 verboten für Tontaubenschießanlagen und Motorsportanlagen	verboten
4.7	Großveranstaltungen durchzuführen	nur zulässig mit ordnungsgemäßer Abwasserentsorgung und ausreichenden, befestigten Parkplätzen (z.B. bei Sportanlagen) verboten für Geländemotorsport	verboten
4.8	Friedhöfe zu errichten oder zu erweitern	verboten	
4.9	Flugplätze einschl. Sicherheitsflächen, Notabwurfplätze, militärische Anlagen und Übungsplätze zu errichten oder zu erweitern	verboten	
4.10	militärische Übungen durchzuführen	nur Durchfahren auf klassifizierten Straßen zulässig	
4.11	Kleingartenanlagen zu errichten oder zu erweitern	verboten	

		in der weiteren Schutzzone	in der engeren Schutzzone
	entspricht Zone	III	II
4.12	Anwendung von Pflanzenschutzmitteln auf Freilandflächen, die nicht land-, forstwirtschaftlich oder gärtnerisch genutzt werden (z. B. Verkehrswege, Rasenflächen, Friedhöfe, Sportanlagen)	verboten	
4.13	Düngen mit Stickstoffdüngern	nur zulässig bei standort- und bedarfsgerechter Düngung	nur standort- und bedarfsgerechte Düngung mit Mineraldünger zulässig
4.14	Beregnung von öffentlichen Grünanlagen, Rasensport- und Golfplätzen	nur zulässig nach Maßgabe der Beregnungsberatung oder bis zu einer Bodenfeuchte von 70 % der nutzbaren Feldkapazität	verboten
5	bei baulichen Anlagen allgemein		
5.1	bauliche Anlagen zu errichten oder zu erweitern	nur zulässig, wenn kein häusliches oder gewerbliches Abwasser anfällt oder in eine dichte Sammelentwässerung eingeleitet wird unter Beachtung von Nr. 3.7 und wenn die Schutzfunktion der Deckschichten nicht wesentlich gemindert wird	verboten
5.2	Ausweisung neuer Baugebiete	verboten	
5.3	Stallungen zu errichten oder zu erweitern ³	nur zulässig wenn die Anforderungen gemäß Anlage 2, Ziffer 5a eingehalten werden	verboten
5.4	Anlagen zum Lagern und Abfüllen von Jauche, Gülle, Silagesickersaft zu errichten oder zu erweitern ³	nur zulässig mit Leckageerkennung oder gleichwertiger Kontrollmöglichkeit der gesamten Anlage (einschließlich Zuleitungen) wenn die Anforderungen gemäß Anlage 2, Ziffer 5b eingehalten werden	verboten
5.5	ortsfeste Anlagen zur Gärfutterbereitung zu errichten oder zu erweitern ³	nur zulässig mit Auffangbehälter für Silagesickersaft, Behälter für Anlagen größer 150 m ³ entsprechend Nr. 5.4	verboten
6	bei landwirtschaftlichen, forstwirtschaftlichen und gärtnerischen Flächennutzungen		
6.1	Düngen mit Gülle, Jauche, Festmist, Gärsubstrate aus Biogasanlagen und Festmistkompost	nur zulässig wie bei Nr. 6.2	verboten
6.2	Düngen mit sonstigen organischen und mineralischen Stickstoffdüngern (ohne Nr. 6.3)	nur zulässig, wenn die Stickstoffdüngung in zeit- und bedarfsgerechten Gaben erfolgt, insbesondere nicht auf abgeernteten Flächen ohne unmittelbar folgendem Zwischen- oder Hauptfruchtanbau, auf Grünland vom 01.11. bis 15.02., auf Ackerland vom 15.10. bis 15.02., auf Brachland	
6.3	Ausbringen oder Lagern von Klärschlamm, klärschlammhaltigen Düngemitteln, Fäkalschlamm oder Gärsubstrat bzw. Kompost aus zentralen Bioabfallanlagen	verboten	
6.4	ganzjährige Bodendeckung durch Zwischen- oder Hauptfrucht	erforderlich, soweit fruchtfolge- und witterungsbedingt möglich. Vor Mais ist Mulchsaat anzustreben.	

		in der weiteren Schutzzone	in der engeren Schutzzone
entspricht Zone		III	II
6.5	Lagern von Festmist, Sekundärrohstoffdünger oder Mineraldünger auf unbefestigten Flächen	verboten, ausgenommen Kalkdünger; Mineraldünger und Schwarzkalk nur zulässig, sofern gegen Niederschlag dicht abgedeckt	verboten
6.6	Gärfutterlagerung außerhalb von ortsfesten Anlagen	nur zulässig in allseits dichten Foliensilos bei Siliergut ohne Gärsafterwartung sowie Ballensilage	verboten
6.7	Beweidung, Freiland-, Koppel- und Pferchtierhaltung	nur zulässig auf Grünland ohne flächige Verletzung der Grasnarbe (siehe Anlage 2, Ziffer 6) oder für bestehende Nutzungen, die unmittelbar an vorhandene Stallungen gebunden sind	verboten
6.8	Wildfutterplätze und Wildgatter zu errichten	---	verboten
6.9	Anwendung von Pflanzenschutzmitteln aus Luftfahrzeugen oder zur Bodenentseuchung	verboten	
6.10	Beregnung landwirtschaftlich oder gärtnerisch genutzter Flächen	nur zulässig nach Maßgabe der Beregnungsberatung oder bis zu einer Bodenfeuchte von 70 % der nutzbaren Feldkapazität	verboten
6.11	landwirtschaftliche Dräne und zugehörige Vorflutgräben anzulegen oder zu ändern	nur zulässig für Instandsetzungs- und Pflegemaßnahmen	
6.12	besondere Nutzungen im Sinne von Anlage 2, Ziffer 7 , neu anzulegen oder zu erweitern	nur Gewächshäuser mit geschlossenem Entwässerungssystem zulässig	verboten
6.13	Rodung, Kahlschlag größer als 3 000 m ² oder eine in der Wirkung gleichkommende Maßnahme (siehe Anlage 2, Ziffer 8)	nicht zulässig (ausgenommen bei Kalamitäten)	
6.14	Nasskonservierung von Rundholz	nicht zulässig	

(2) Im Fassungsbereich (Zone I) sind sämtliche unter den Nrn. 1 bis 6 aufgeführte Handlungen verboten. Das Betreten ist nur zulässig für Handlungen im Rahmen der Wassergewinnung und -ableitung durch Befugte des Trägers der öffentlichen Wasserversorgung, die durch diese Verordnung geschützt ist, oder der von ihm Beauftragten.

(3) Die Verbote und Beschränkungen des Absatzes 1 und 2 gelten hinsichtlich der Nummern 3.6 und 5.1 nicht für Handlungen im Rahmen der Wassergewinnung und Wasserableitung des Trägers der öffentlichen Wasserversorgung, die durch diese Verordnung geschützt ist, oder der von ihm Beauftragten.

§ 4 Ausnahmen

- (1) Das Landratsamt Kronach kann von den Verboten und Beschränkungen des § 3 Ausnahmen zulassen, wenn
1. das Wohl der Allgemeinheit die Ausnahmen erfordert oder
 2. das Verbot oder die Beschränkung im Einzelfall zu einer unbilligen Härte führen würde und das Gemeinwohl der Ausnahme nicht entgegensteht.

(2) Die Ausnahme ist widerruflich; sie kann mit Bedingungen und Auflagen verbunden werden und bedarf der Schriftform.

(3) Im Falle des Widerrufs kann das Landratsamt Kronach vom Grundstückseigentümer verlangen, dass der frühere Zustand wiederhergestellt wird, sofern es das Wohl der Allgemeinheit, insbesondere der Schutz der Wasserversorgung, erfordert.

§ 5 Beseitigung und Änderung bestehender Einrichtungen

(1) Die Eigentümer und Nutzungsberechtigten von Grundstücken innerhalb des Schutzgebiets haben die Beseitigung oder Änderung von Einrichtungen, die im Zeitpunkt des Inkrafttretens dieser Verordnung bestehen und deren Bestand, Errichtung, Erweiterung oder Betrieb unter die Verbote des § 3 fallen, auf Anordnung des Landratsamtes Kronach zu dulden, sofern sie nicht schon nach anderen Vorschriften verpflichtet sind, die Einrichtung zu beseitigen oder zu ändern.

(2) Für Maßnahmen nach Abs. 1 ist nach den §§ 19 Abs. 3, 20 WHG und Art. 74 BayWG Entschädigung zu leisten.

§ 6 Kennzeichnung des Schutzgebietes

Die Eigentümer und Nutzungsberechtigten von Grundstücken innerhalb des Schutzgebietes haben zu dulden, dass die Grenzen des Fassungsgebietes und der Schutzzonen durch Aufstellen oder Anbringen von Hinweiszeichen kenntlich gemacht werden.

§ 7 Kontrollmaßnahmen

- (1) Die Eigentümer und Nutzungsberechtigten von Grundstücken innerhalb des Schutzgebietes haben Probenahmen von im Schutzgebiet zum Einsatz bestimmten Düngemitteln und Pflanzenschutzmitteln durch Beauftragte des Landratsamtes Kronach sowie der Gemeinde Stockheim zur Kontrolle der Einhaltung der Vorschriften dieser Verordnung zu dulden.
- (2) Sie haben ferner die Entnahme von Boden-, Vegetations- und Wasserproben und die hierzu notwendigen Vorrichtungen auf den Grundstücken im Wasserschutzgebiet durch Beauftragte des Landratsamtes Kronach sowie der Gemeinde Stockheim zu dulden.
- (3) Sie haben ferner das Betreten der Grundstücke durch Bedienstete des Trägers der öffentlichen Wasserversorgung, die durch diese Verordnung geschützt ist, oder der von ihm Beauftragten zur Wahrnehmung der Eigenüberwachungspflichten gemäß § 3 der Verordnung zur Eigenüberwachung von Wasserversorgungs- und Abwasseranlagen (Eigenüberwachungsverordnung – EÜV) in der jeweils geltenden Fassung zu gestatten, die hierzu erforderlichen Auskünfte zu erteilen und technische Ermittlungen und Prüfungen zu ermöglichen.

§ 8 Entschädigung und Ausgleich

- (1) Soweit diese Verordnung oder eine auf Grund dieser Verordnung ergehende Anordnung eine Enteignung darstellt, ist über die Fälle des § 5 hinaus nach den §§ 19 Abs. 3, 20 WHG und Art. 74 BayWG Entschädigung zu leisten.
- (2) Soweit diese Verordnung oder eine auf Grund dieser Verordnung ergehende Anordnung erhöhte Anforderungen festsetzt, die die ordnungsgemäße land- oder forstwirtschaftliche Nutzung beschränken, ist für die dadurch verursachten wirtschaftlichen Nachteile ein angemessener Ausgleich gem. § 19 Abs. 4 WHG und Art. 74 Abs. 6 BayWG zu leisten.

§ 9 Ordnungswidrigkeiten

Nach § 41 Abs. 1 Nr. 2, Abs. 2 WHG kann mit Geldbuße bis zu fünfzigtausend Euro belegt werden, wer vorsätzlich oder fahrlässig

1. einem Verbot nach § 3 Abs. 1 und Abs. 2 zuwiderhandelt,
2. eine nach § 4 ausnahmsweise zugelassene Handlung vornimmt, ohne die mit der Ausnahme verbundenen Bedingungen oder Auflagen zu befolgen.

§ 10 Inkrafttreten

Diese Verordnung tritt am Tage nach ihrer Bekanntmachung im Kreisamtsblatt des Landkreises und Landratsamtes Kronach in Kraft.

Kronach, den 14.07.2008
Landratsamt

Marr
Landrat

Anlage 1 siehe Beilageblatt

Anlage 2 zur Verordnung des Landratsamtes Kronach vom 14.07.2008 über das Wasserschutzgebiet der Gemeinde Stockheim im Landkreis Kronach für die öffentliche Wasserversorgung der Gemeinde Stockheim, Brunnen II (Neukenroth - Süd)

Maßgaben zu § 3 Abs. 1, Nrn. 2, 3, 5 und 6

1 Wassergefährdende Stoffe (zu Nr. 2)

Es ist jeweils die aktuelle Fassung der „Allgemeinen Verwaltungsvorschrift zum Wasserhaushaltsgesetz über Einstufung wassergefährdender Stoffe in Wassergefährdungsklassen (Verwaltungsvorschrift wassergefährdende Stoffe - VwVwS)“ zu beachten.

2 Anlagen zum Umgang mit wassergefährdenden Stoffen (zu Nr. 2.2)

Im Fassungsgebiet (I) und in der engeren Schutzzone (II) sind Anlagen zum Umgang mit wassergefährdenden Stoffen nicht zulässig.

In der weiteren Schutzzone (III) sind nur zulässig:

1. **oberirdische Anlagen** der Gefährdungsstufen A bis C, die in einem Auffangraum aufgestellt sind, sofern sie nicht doppelwandig ausgeführt und mit einem Leckanzeigergerät ausgerüstet sind; der Auffangraum muss das maximal in den Anlagen vorhandene Volumen wassergefährdender Stoffe aufnehmen können,
2. **unterirdische Anlagen** der Gefährdungsstufen A und B, die doppelwandig ausgeführt und mit einem Leckanzeigergerät ausgerüstet sind.

Die Ermittlung der Gefährdungsstufe und die Anzeige- und Prüfpflicht ergibt sich aus der Verordnung über Anlagen zum Umgang mit wassergefährdenden Stoffen und über Fachbetriebe (Anlagenverordnung – VAWS).

Unter Nr. 2.2 können auch Abfälle z.B. im Zusammenhang mit Kompostieranlagen oder Wertstoffhöfen fallen. An die Bereitstellung von Hausmüll aus privaten Haushalten zur regelmäßigen Abholung (z. B. Mülltonnen) werden keine besonderen Anforderungen gestellt.

3 Umgang mit wassergefährdenden Stoffen außerhalb von Anlagen (zu Nr. 2.3)

Von der Nr. 2.3 sind nicht berührt:

- Düngung, Anwendung von Pflanzenschutzmitteln, Lagerung von Festmist und Silagen etc. nach den Maßgaben der Nrn. 4.12, 4.13, 6.1, 6.2, 6.5 und 6.6,
- Straßensalzung im Rahmen des Winterdienstes,
- das Mitführen und Verwenden von Betriebsstoffen für Fahrzeuge und Maschinen,
- Kleinmengen für den privaten Hausgebrauch,
- Kompostierung im eigenen Garten.

Entsprechend der VAWS werden an Abfüllplätze von Heizölverbraucheranlagen über die betrieblichen Anforderungen hinaus keine Anforderungen gestellt.

4 Anlagen zur Versickerung von häuslichem und kommunalem Abwasser (zu Nr. 3.5)

Das Abwasser ist vor der Versickerung nach strengeren als den Mindestanforderungen gemäß Abwasserverordnung (AbwV) in der jeweils gültigen Fassung zu reinigen. Die Anforderungen richten sich dabei nach den einschlägigen Merkblättern des Bayerischen Landesamtes für Wasserwirtschaft/Umwelt.

5 Stallungen (zu Nr. 5.3 und 5.4)

Ziffer 5a:

1 mit Flüssigmistverfahren:

Bei Stallungen für Tierbestände über 40 Dungeinheiten ist das erforderliche Speichervolumen für Gülle auf mindestens zwei Behälter aufzuteilen. 40 Dungeinheiten (= 3.200 kg Stickstoff pro Jahr) fallen bei folgenden Höchststückzahlen für einzelne Tierarten an

- Milchkühe	40 Stück	(1Stück = 1,0 DE)
- Mastbullen	65 Stück	(1 Stück = 0,62 DE)
- Mastkälber, Jungmastrinder	150 Stück	(1 Stück = 0,27 DE)
- Mastschweine	300 Stück	(1 Stück = 0,13 DE)
- Legehennen, Mastputen	3.500 Stück	(100 Stück = 1,14 DE)
- sonst. Mastgeflügel	10.000 Stück	(100 Stück = 0,4 DE)

Der Tierbestand darf 80 Dungeinheiten je Stallung bzw. 120 Dungeinheiten je Hofstelle nicht überschreiten. Bei mehreren Tierarten auf einer Hofstelle sind die entsprechenden Dungeinheiten aufzusummieren.

2 mit Festmistverfahren:

Bei Tierbeständen über 80 Dungeinheiten ist das erforderliche Speichervolumen für Jauche auf mindestens zwei Behälter aufzuteilen.

Der Tierbestand darf 80 Dungeinheiten je Stallung bzw. 160 Dungeinheiten je Hofstelle nicht überschreiten. Bei mehreren Tierarten auf einer Hofstelle sind die entsprechenden Dungeinheiten aufzusummieren.

3 mit gemischten Entmistungsverfahren:

Die maximalen Tierbestände je Hofstelle sind anteilig entsprechend Ziffer 5a Nrn. 1 und 2 zu ermitteln.

4 Ausnahmegenehmigung

Die Erteilung einer Ausnahmegenehmigung nach § 4 ist bei bestandsgeschützten landwirtschaftlichen Betrieben möglich, wenn dies betriebsbedingt notwendig ist (Existenzsicherung) und das erhöhte Gefährdungspotential durch technische Anforderungen ausgeglichen werden kann, wenn dadurch der Trinkwasserschutz gewährleistet ist.

Ziffer 5b:

Bei Gülle- bzw. Jauchekanälen ist zur jährlichen Dichtheitsprüfung eine Leckageerkennung für die Fugenbereiche entsprechend Anhang 5 Nr. 4.2 der VAWS vorzusehen.

Planbefestigte (geschlossene) Flächen, auf denen Kot und Harn anfallen, sind gemäß VAWS flüssigkeitsundurchlässig (Beton mit hohem Wassereindringwiderstand) auszuführen und jährlich durch Sichtprüfung auf Undichtigkeiten zu kontrollieren.

Bei Güllesystemen ist der Stall in hydraulisch-betrieblich abtrennbare Abschnitte zu gliedern, die einzeln auf Dichtheit prüfbar und jederzeit reparierbar sind.

Der Speicherraum für Gülle bzw. Jauche sowie die Zuleitungen sind baulich so zu gliedern, dass eine Reparatur jederzeit möglich ist. Dies kann durch einen zweiten Lagerbehälter oder eine ausreichende Speicherkapazität der Güllekanäle gewährleistet werden. Hinsichtlich der Dichtheitsprüfungen wird auf den Anhang 5 der VAWS hingewiesen.

Die einschlägigen Regeln der Technik, insbesondere DIN 1045, sind zu beachten.

Der Beginn der Bauarbeiten ist bei dem Landratsamt Kronach und der Gemeinde Stockheim 14 Tage vorher anzuzeigen.

Betriebe, die durch Zusammenschluss oder Teilung aus einem in Zone III vorhandenen Anwesen entstehen, gelten ebenfalls als „in dieser Zone bereits vorhandene Anwesen“.

6 Beweidung, Freiland-, Koppel- und Pferchtierhaltung (zu Nr. 6.7)

Eine flächige Verletzung der Grasnarbe liegt dann vor, wenn das wie bei herkömmlicher Rinderweide unvermeidbare Maß (linienförmige oder punktuelle Verletzungen im Bereich von Treibwegen, Viehtränken etc.) überschritten wird.

7 Besondere Nutzungen (zu Nr. 6.12)

Besondere Nutzungen sind folgende landwirtschaftliche, forstwirtschaftliche und gärtnerische Nutzungen:

- Weinbau
- Hopfenanbau
- Tabakanbau
- Gemüseanbau
- Zierpflanzenanbau
- Baumschulen, forstliche Pflanzgärten und Baumkulturen

Das Verbot bezieht sich nur auf die Neuanlage derartiger Nutzungen, nicht auf die Verlegung im Rahmen des ertragsbedingt erforderlichen Flächenwechsels bei gleichbleibender Größe der Anbaufläche.

8 Rodung, Kahlschlag und in der Wirkung gleichkommende Maßnahmen (zu Nr. 6.13)

Ein Kahlschlag liegt vor, wenn auf einer Waldfläche alle aufstockenden Bäume in einem oder in wenigen kurz aufeinander folgenden Eingriffen entnommen werden, ohne dass bereits eine ausreichende übernehmbare Verjüngung vorhanden ist und daher durch die Hiebsmaßnahme auf der Fläche Freilandbedingungen (Klima) entstehen.

Eine dem Kahlschlag gleichkommende Maßnahme ist eine Lichthauung, bei der nur noch vereinzelt Bäume stehen bleiben und dadurch auf der Fläche ebenfalls Freiflächenbedingungen entstehen.

Ein Kahlschlag kann auch entstehen, wenn zwei oder mehrere benachbarte Waldbesitzer Hiebe durchführen, die in der Summe zu den o. g. Freiflächenbedingungen führen.

Dagegen sind Hiebmaßnahmen eines oder mehrerer Waldbesitzer auf räumlich getrennten Teilflächen zulässig, wenn sie die Flächenobergrenzen dieser Verordnung lediglich in der Summe überschreiten.

Unter Kalamitäten sind Schäden durch Windwurf, Schneebruch oder durch Schädlingsbefall zu verstehen, deren Beseitigung nur durch die Entnahme aller geschädigten Bäume und daher u. U. nur durch Kahlschlag möglich ist.

Die vorgenannten Ausführungen gelten, soweit sie nicht den einschlägigen Vorschriften der Art. 9 und 14 des Bayerischen Waldgesetzes – BayWaldG – widersprechen.

1 Niederschlagswasserfreistellungsverordnung

2 siehe ATV-DVWK-Merkblatt M 153 „Handlungsempfehlungen zum Umgang mit Regenwasser“

3 Es wird auf den Anhang 5 „Besondere Anforderungen an Anlagen zum Lagern und Abfüllen von Jauche, Gülle, Festmist, Silagesickersäften (JGS-Anlagen)“ der Verordnung über Anlagen zum Umgang mit wassergefährdenden Stoffen und über Fachbetriebe (Anlagenverordnung - VAwS) in der jeweils geltenden Fassung hingewiesen, der nähere Ausführungen zur baulichen Gestaltung (u. a. Leckageerkennung) enthält. Arbeitsblätter mit Musterplänen sind bei der ALB Bayern e.V. erhältlich (Arbeitsblatt Nr. 10.15.04 „Lagerung von Flüssigmist“, Nr. 10.15.07 „Lagerung von Festmist“, Nr. 10.09.01 „Flachsilos und Sickersaftableitung“).



Anlage 1

14.07.2008





zur Verordnung des Landratsamtes Kronach vom _____
über das Wasserschutzgebiet in der Gemeinde
Stockheim im Landkreis Kronach
für die öffentliche Wasserversorgung der Gemeinde Stockheim
Tiefbrunnen II (Neukenroth - Süd)

Kronach, 14.07.2008

Marr, Landrat



Legende:

-  Brunnen
-  weitere Schutzzone (Zone III)
-  engere Schutzzone (Zone II)
-  Fassungsereich (Zone I)

M = 1 : 5000

0 100 200 m