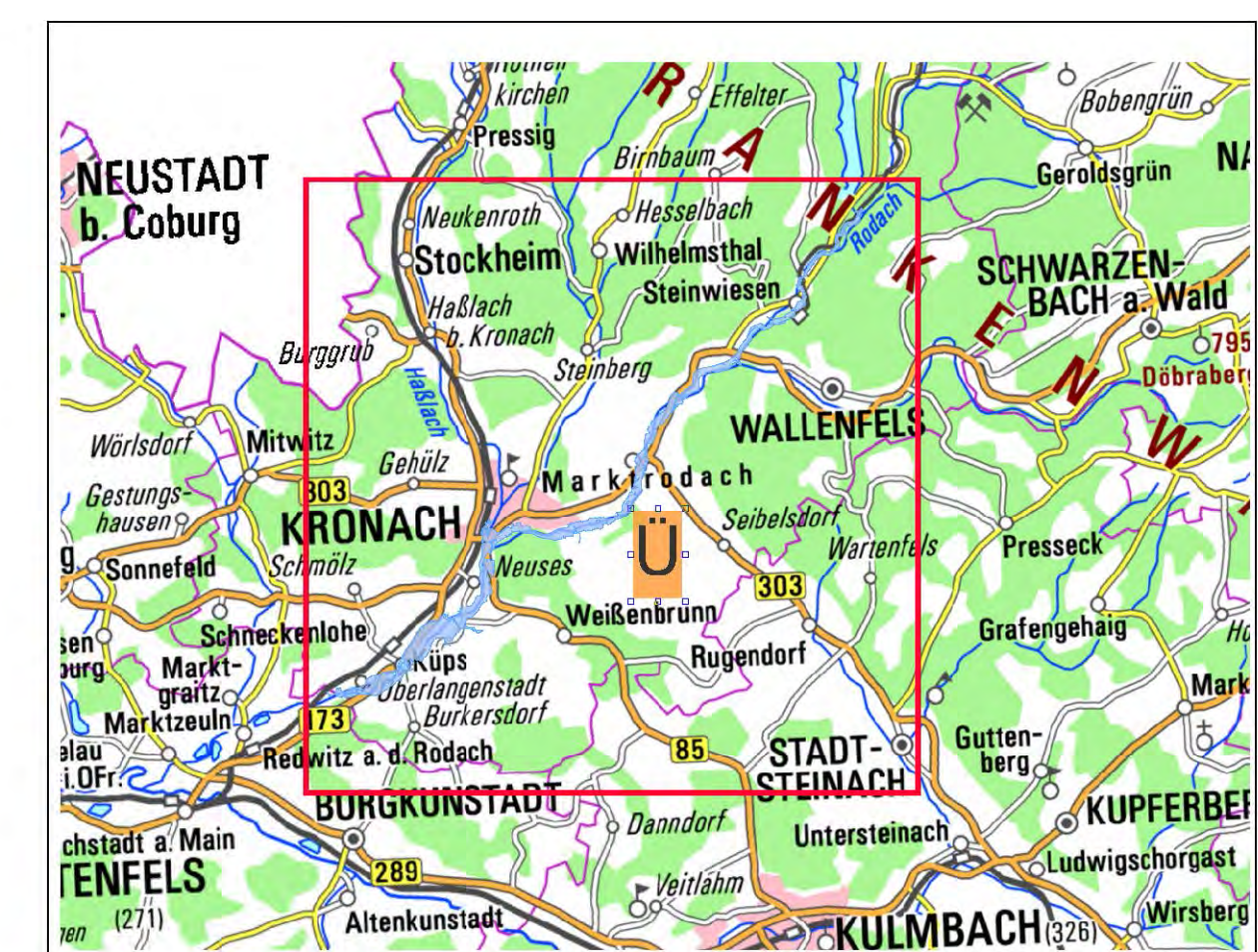
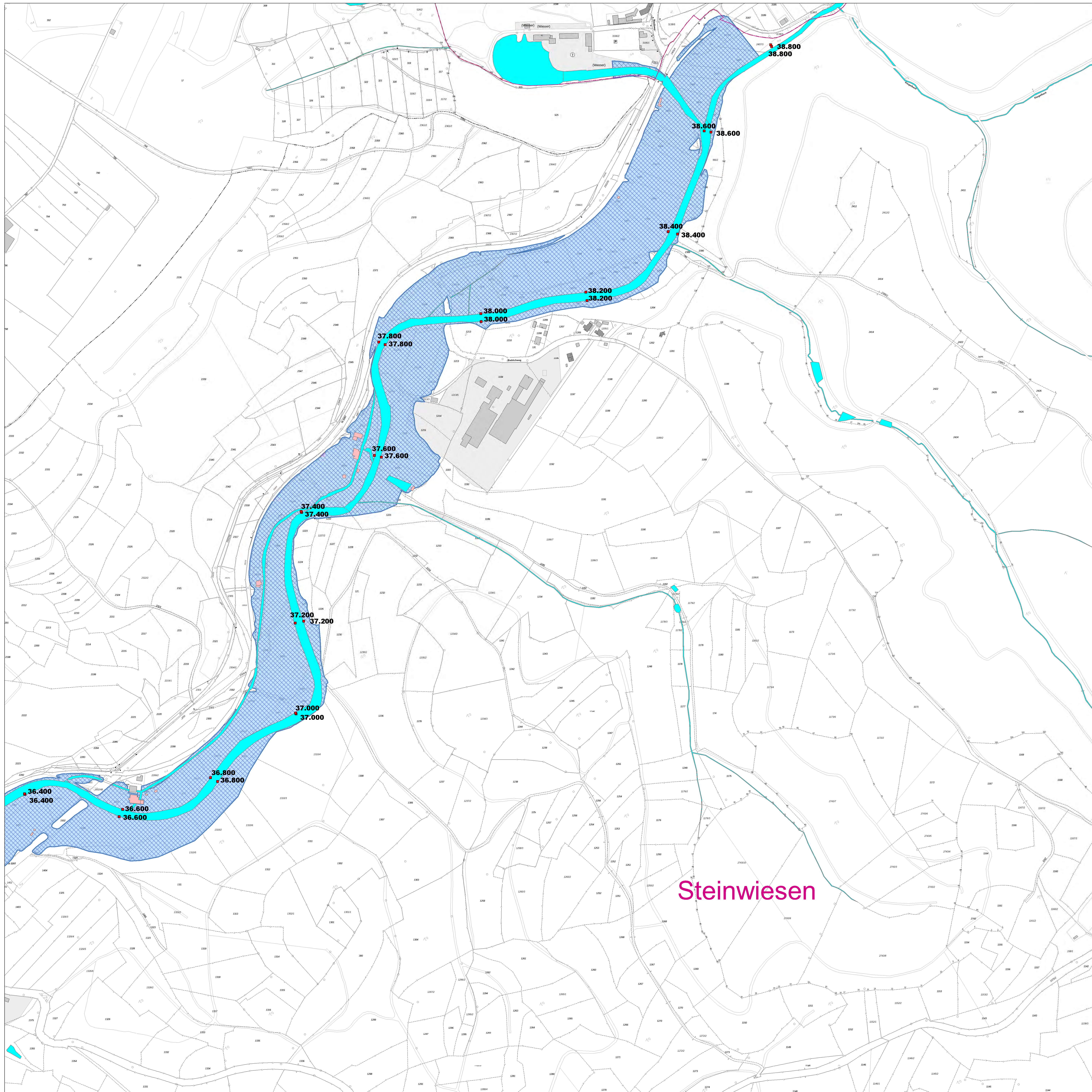


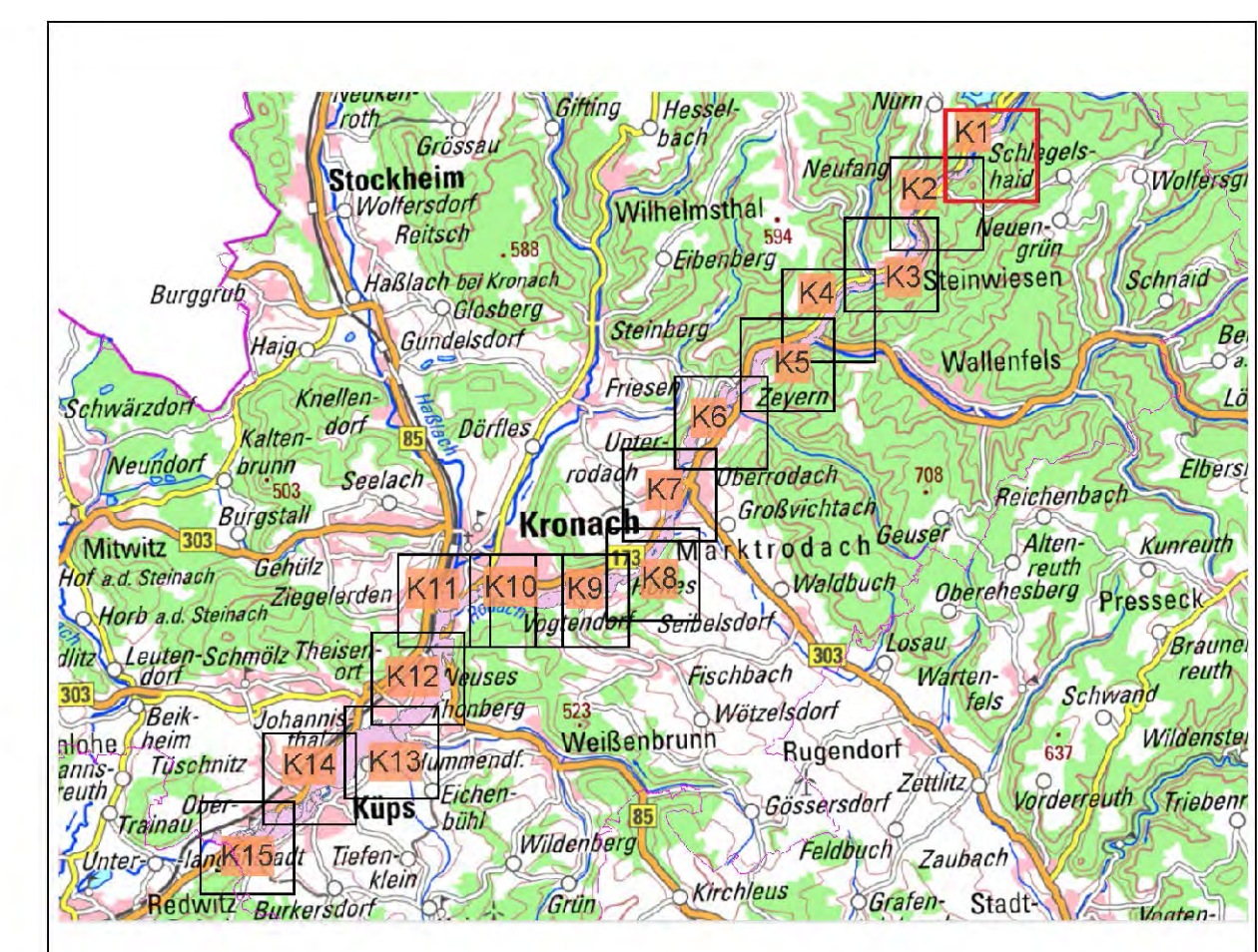
- Legende**
- Landkreis
 - Gemeinde
 - Blattsnitte
 - ermitteltes Überschwemmungsgebiet



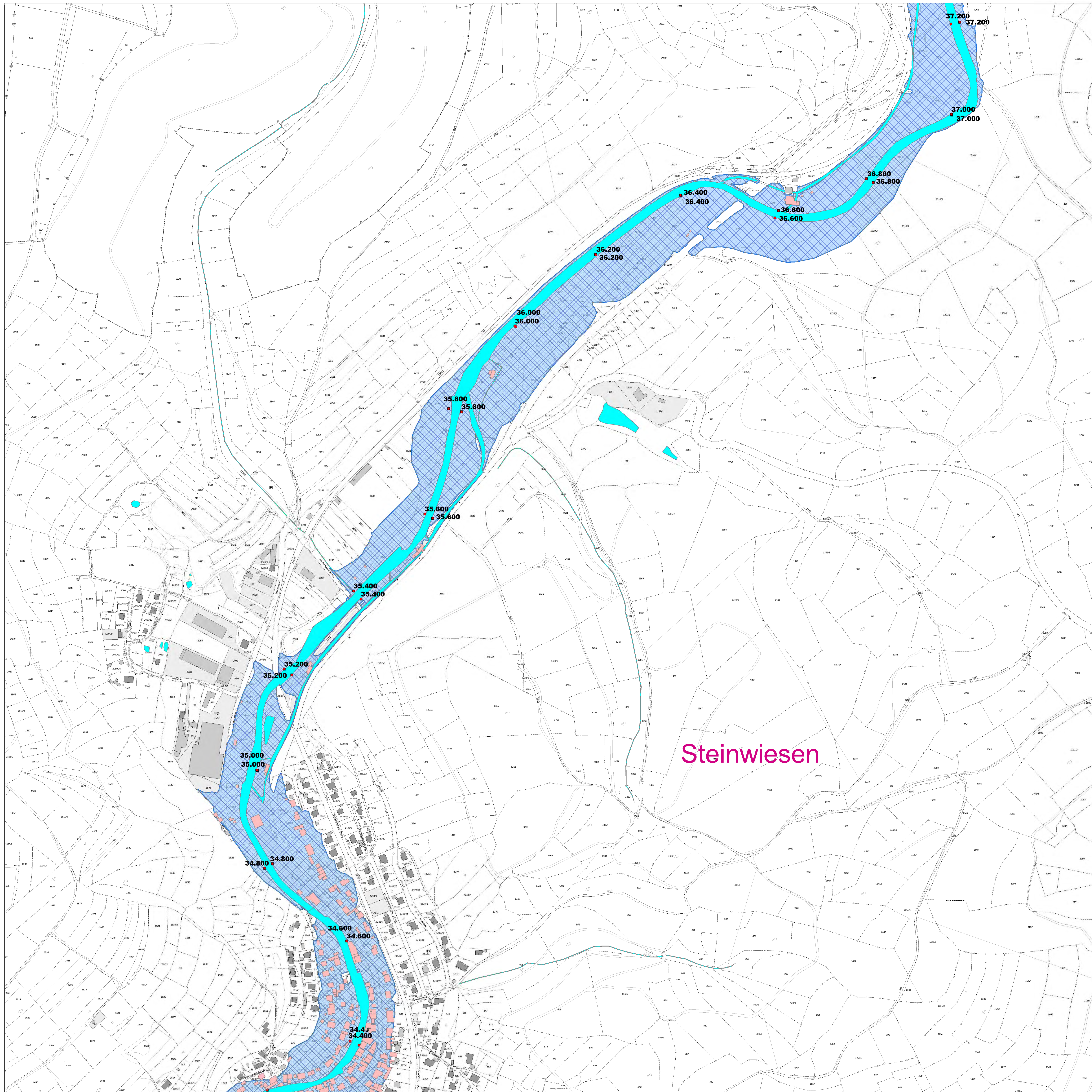
<p>Quellen: Geobasisdaten: Landesamt für Vermessung und Geoinformation Bayern Geochdaten: Wasserwirtschaftsamt Kronach</p>		<p>0 250 500 m Maßstab 1 : 25 000</p>	
<p>Vorhaben: Gew I und II, Rodach zum Main Fluss-km 8,2 bis 38,8 Festsetzung des Überschwemmungsgebiets</p>		<p>Anlage: 4</p>	
<p>Vorhabensträger: Landkreis Kronach</p>		<p>Plan-Nr.: Ü</p>	
<p>Gemeinde: Markt Steinwiesen, Stadt Wallenfels, Markt Marktrodach, Stadt Kronach, Gde. Weißenbrunn, Markt Kups</p>		<p>Maßstab: 1 : 25 000</p>	
<p>Wasserwirtschaftsamt Kronach</p>		<p>Ausgabe vom: 20.02.2020 Entwurf für: -- Ursprung: --</p>	
<p>Entwurfsverfasser: 20.02.2020</p>		<p>Datum, Name: 02/2020 Renk gezeichnet 02/2020 Renk geprüft</p>	



- ### Legende
- Gewässer
 - festgesetztes Überschwemmungsgebiet
 - Grenze ermitteltes Überschwemmungsgeb.
 - ermitteltes Überschwemmungsgebiet
 - Überschwemmungsgebiet der Wilden Rodach, bzw. der Haßlach (nachrichtlich, nicht Bestandteil des Verfahrens)
 - Gemeinde
 - Landkreis
 - Flusskilometerstein
 - Flurstück
 - Gebäude
 - betroffenes Gebäude

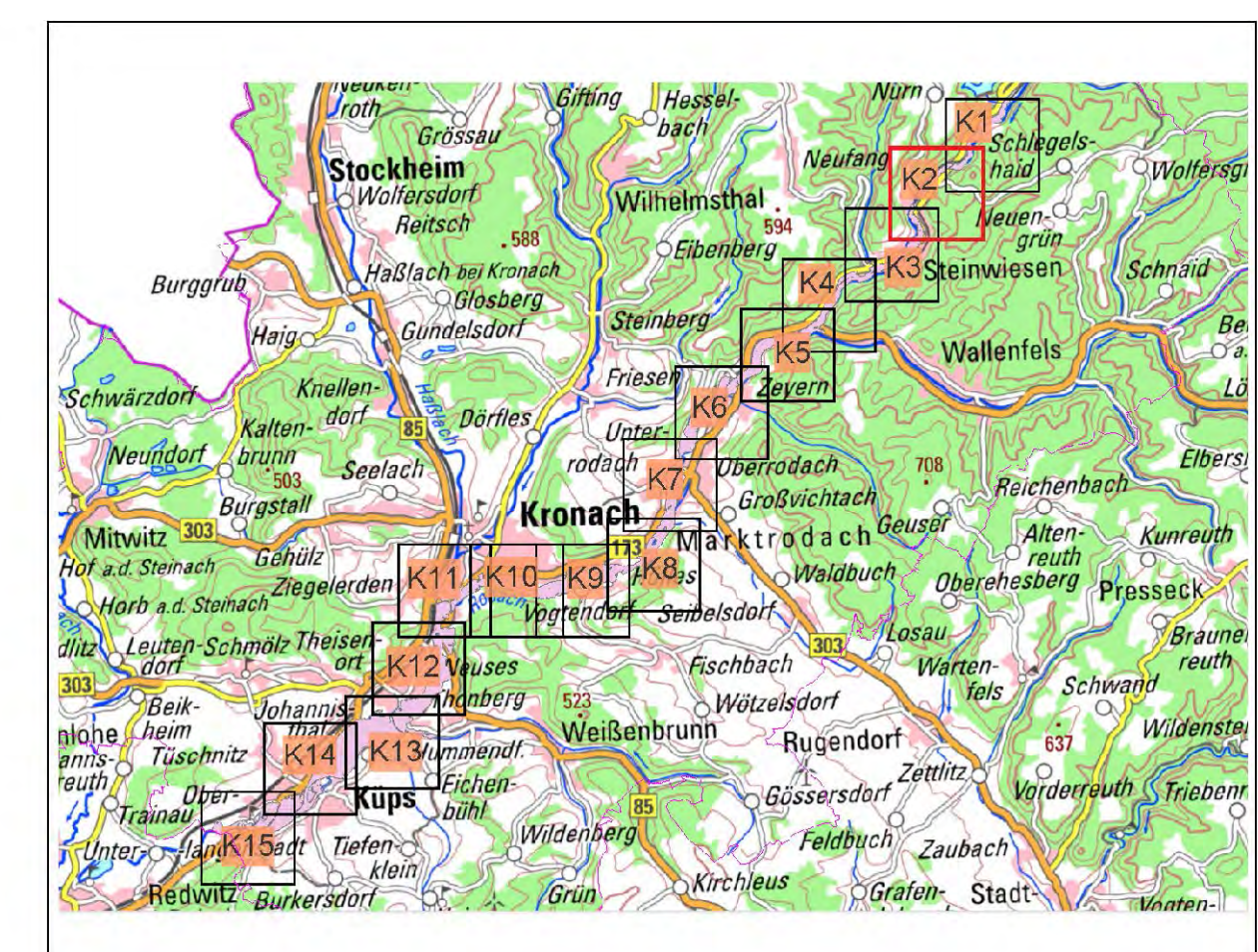


<small>Quellen: Geobasisdaten: Landesamt für Vermessung und Geoinformation Bayern; Geochdaten: Wasserwirtschaftsamt Kronach</small>			
Vorhaben: Gew I und II, Rodach zum Main Fluss-km 8,2 bis 38,8 Festsetzung des Überschwemmungsgebiets		Anlage: 5	
Vorhabensträger: Landkreis Kronach Landkreis: Landkreis Kronach Gemeinde: Markt Steinwiesen, Stadt Wallenfels, Markt Marktrodach, Stadt Kronach, Gde. Weilsenbrunn, Markt Kups		Plan-Nr.: K1	
Maßstab: 1 : 2.500		Ausgabe vom: 20.02.2020 Entwurf: -- Ursprung: --	
Wasserwirtschaftsamt Kronach		Datum, Name entworfen: 02/2020 Renk gezeichnet: 02/2020 Renk geprüft: 02/2020 S.	

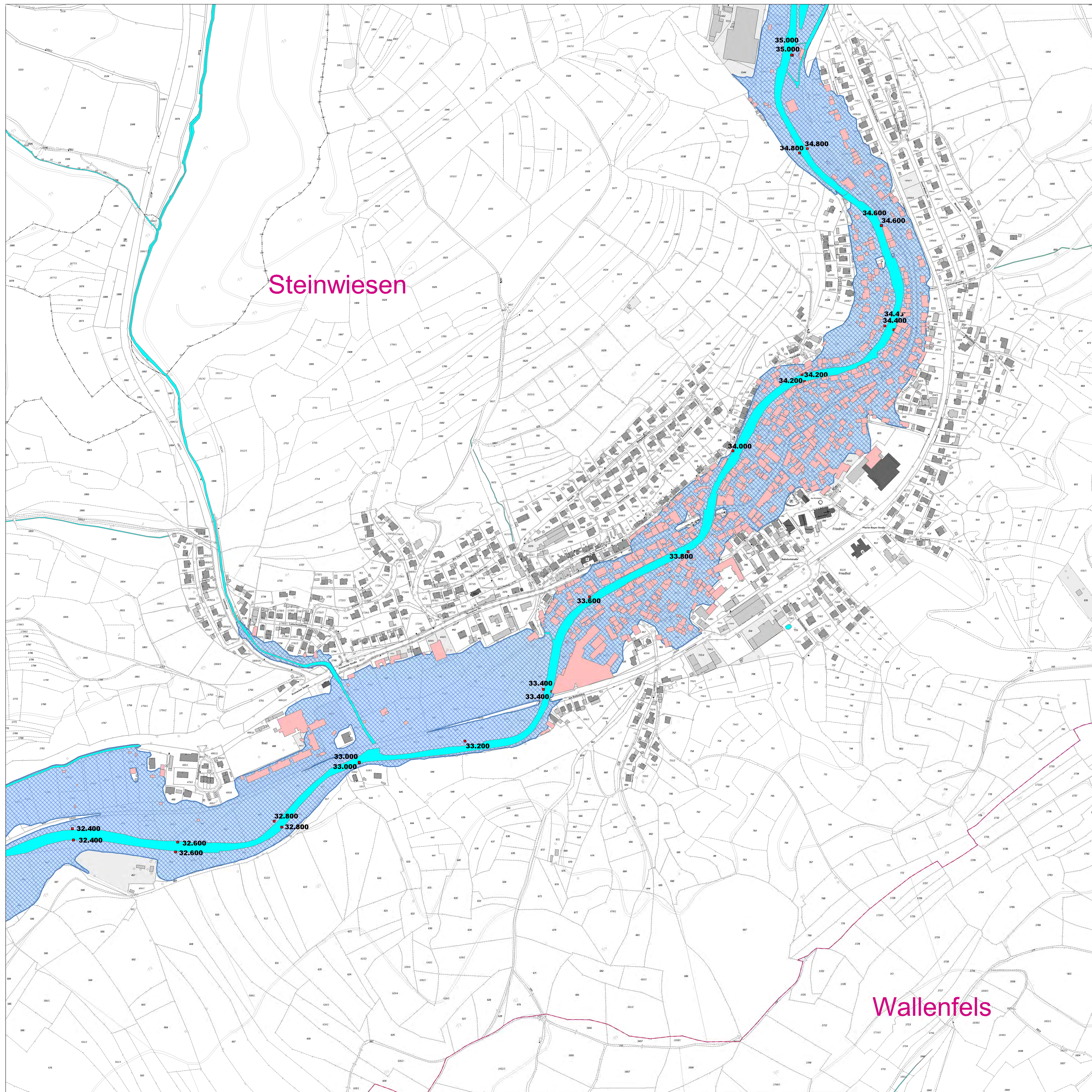


- ### Legende
- Gewässer
 - festgesetztes Überschwemmungsgebiet
 - Grenze ermitteltes Überschwemmungsgeb.
 - ermitteltes Überschwemmungsgebiet
 - Überschwemmungsgebiet der Wilden Rodach, bzw. der Haßlach (nachrichtlich, nicht Bestandteil des Verfahrens)
 - Gemeinde
 - Landkreis
 - Flusskilometerstein
 - Flurstück
 - Gebäude
 - betroffenes Gebäude

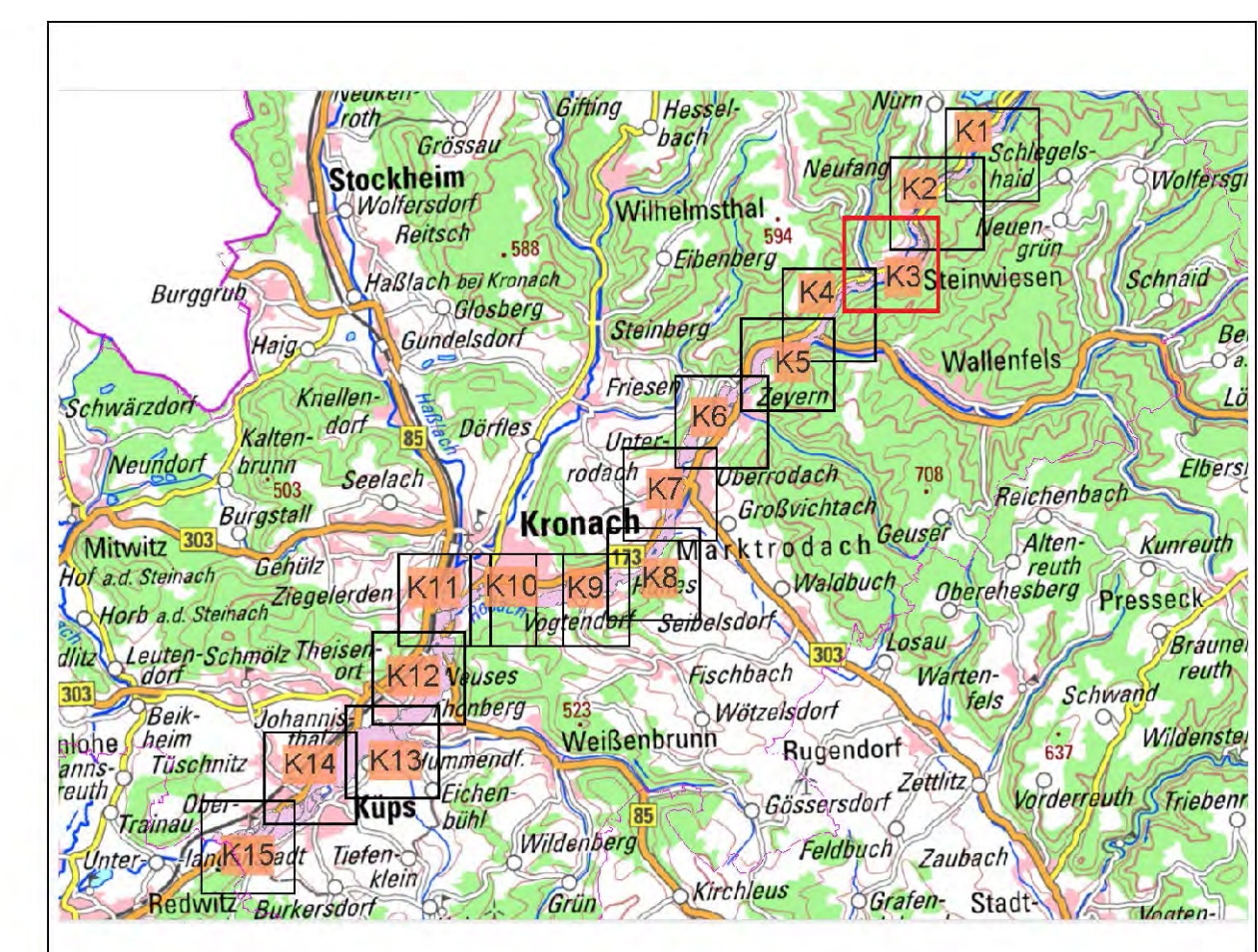
Steinwiesen



<small>Quellen: Geobasisdaten: Landesamt für Vermessung und Geoinformation Bayern; Geochdaten: Wasserwirtschaftsamt Kronach</small>			
Vorhaben: Gew I und II, Rodach zum Main Fluss-km 8.2 bis 38,8 Festsetzung des Überschwemmungsgebiets		Anlage: 5	
Vorhabensträger: Landkreis Kronach		Plan-Nr.: K2	
Landkreis: Landkreis Kronach			
Gemeinde: Markt Steinwiesen, Stadt Wallenfels, Gde. Weissenbrunn, Markt Kups			
Maßstab: 1 : 2.500		Ausgabe vom: 20.02.2020 Erste für: -- Ursprung: --	
Wasserwirtschaftsamt Kronach			
Entwurfsverfasser:		Datum: Name 02/2020 Reik 02/2020 Reik 02/2020 Reik 02/2020 Reik	



- ### Legende
- Gewässer
 - festgesetztes Überschwemmungsgebiet
 - Grenze ermitteltes Überschwemmungsgeb.
 - ermitteltes Überschwemmungsgebiet
 - Überschwemmungsgebiet der Wilden Rodach, bzw. der Haßlach (nachrichtlich, nicht Bestandteil des Verfahrens)
 - Gemeinde
 - Landkreis
 - Flusskilometerstein
 - Flurstück
 - Gebäude
 - betroffenes Gebäude



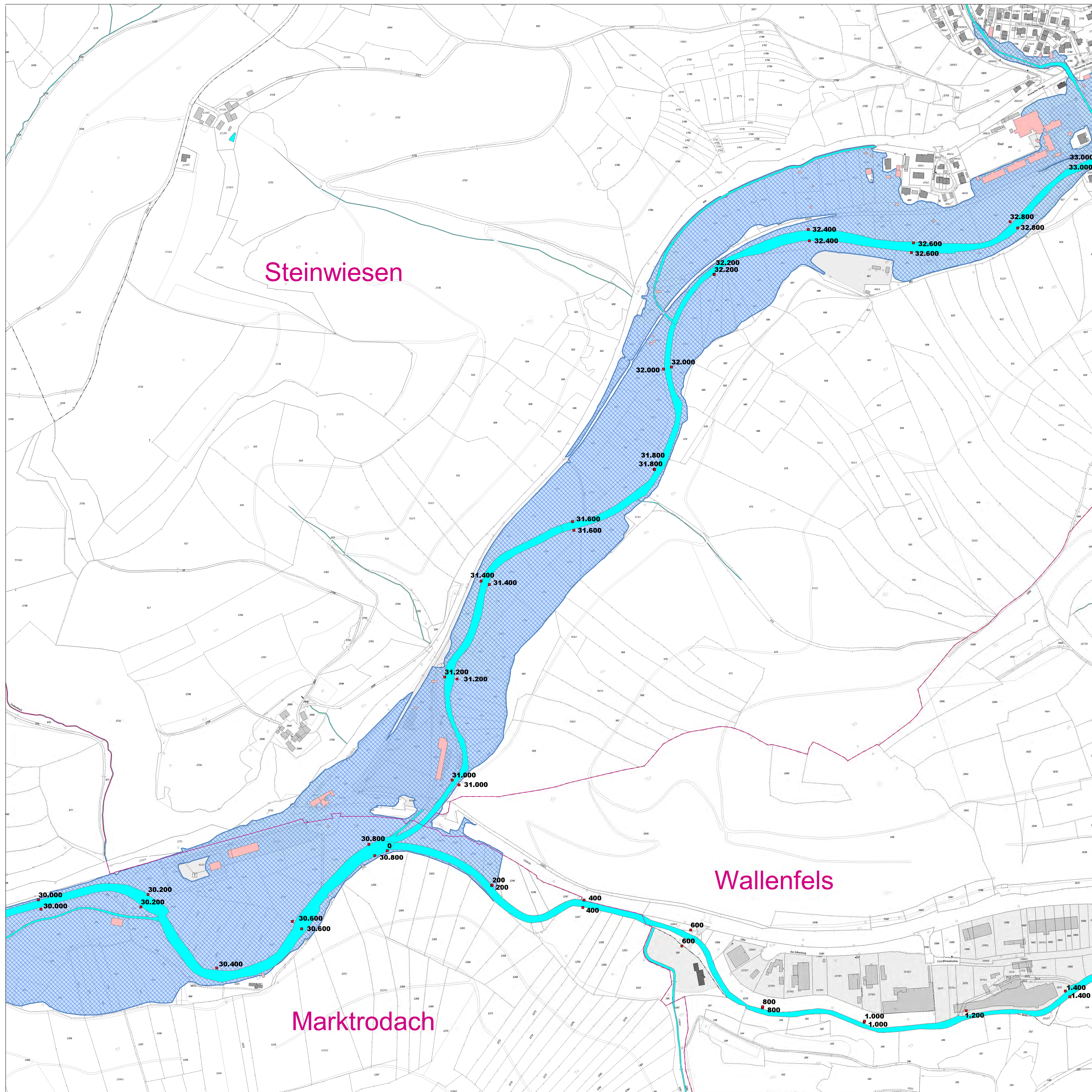
Quellen:
 Geobasisdaten: Landesamt für Vermessung und Geoinformation Bayern
 Geodaten: Wasserwirtschaftsamt Kronach

Vorhaben: Gew I und II, Rodach zum Main Fluss-km 8.2 bis 38,8 Festssetzung des Überschwemmungsgebiets	Anlage: 5
Vorhabensträger: Landkreis Kronach	Plan-Nr.: K3
Landkreis: Landkreis Kronach	
Gemeinde: Markt Steinwiesen, Stadt Wallenfels, Markt Marktrodach, Stadt Kronach, Gde. Weilsenbrunn, Markt Kups	

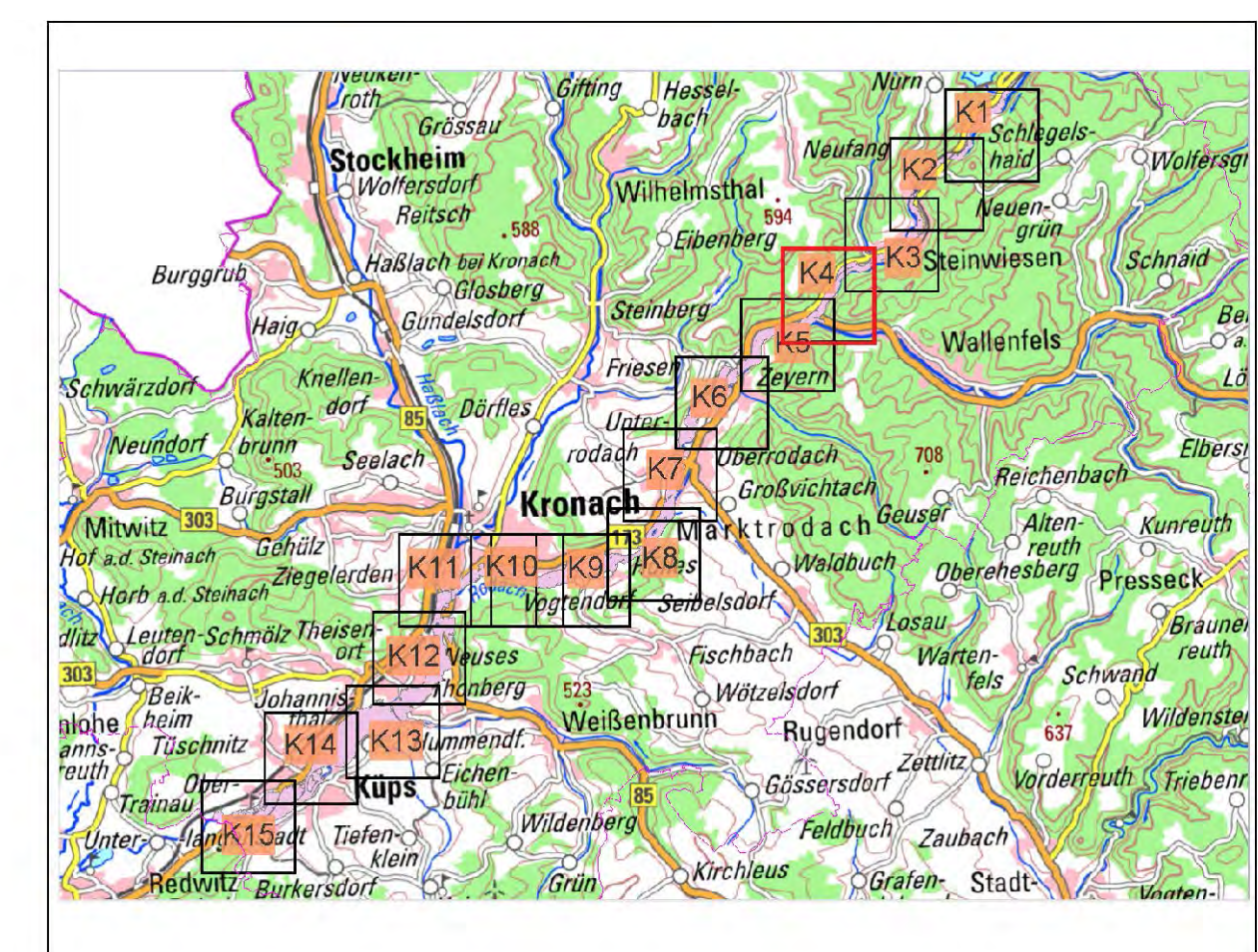
Maßstab: 1 : 2.500	Ausgabe vom: 20.02.2020
Detailkarte	Erstellt für: --
	Ursprung: --

Wasserwirtschaftsamt Kronach

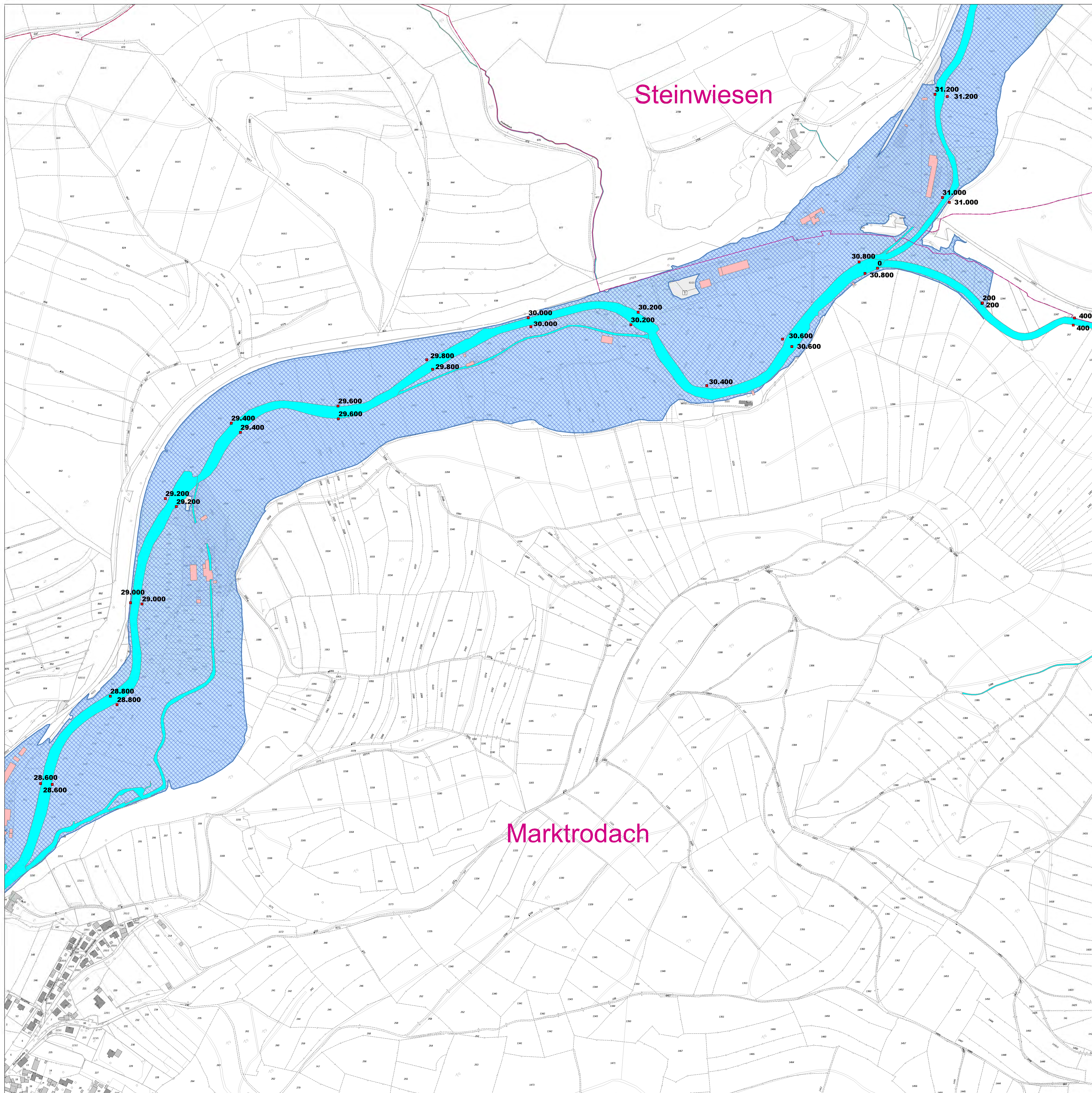
Entwurfsverfasser: Heilmann & Partner	Datum: Name
20.02.2020	02/2020 Renk
	gezeichnet: 02/2020 Renk
	geprüft: 02/2020 S&C



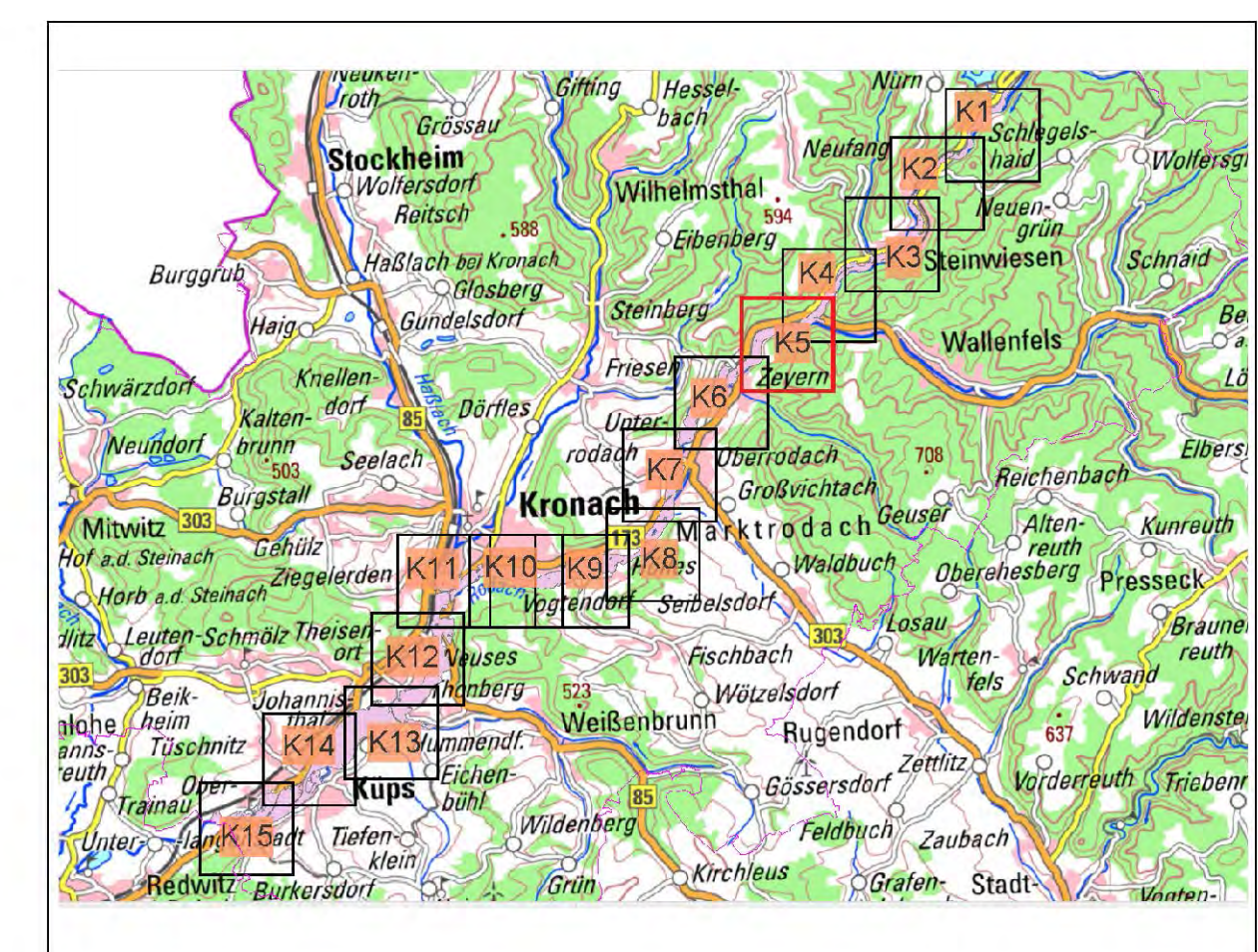
- ### Legende
- Gewässer
 - festgesetztes Überschwemmungsgebiet
 - Grenze ermitteltes Überschwemmungsgeb.
 - ermitteltes Überschwemmungsgebiet
 - Überschwemmungsgebiet der Wilden Rodach, bzw. der Haßlach (nachrichtlich, nicht Bestandteil des Verfahrens)
 - Gemeinde
 - Landkreis
 - Flusskilometerstein
 - Flurstück
 - Gebäude
 - betroffenes Gebäude



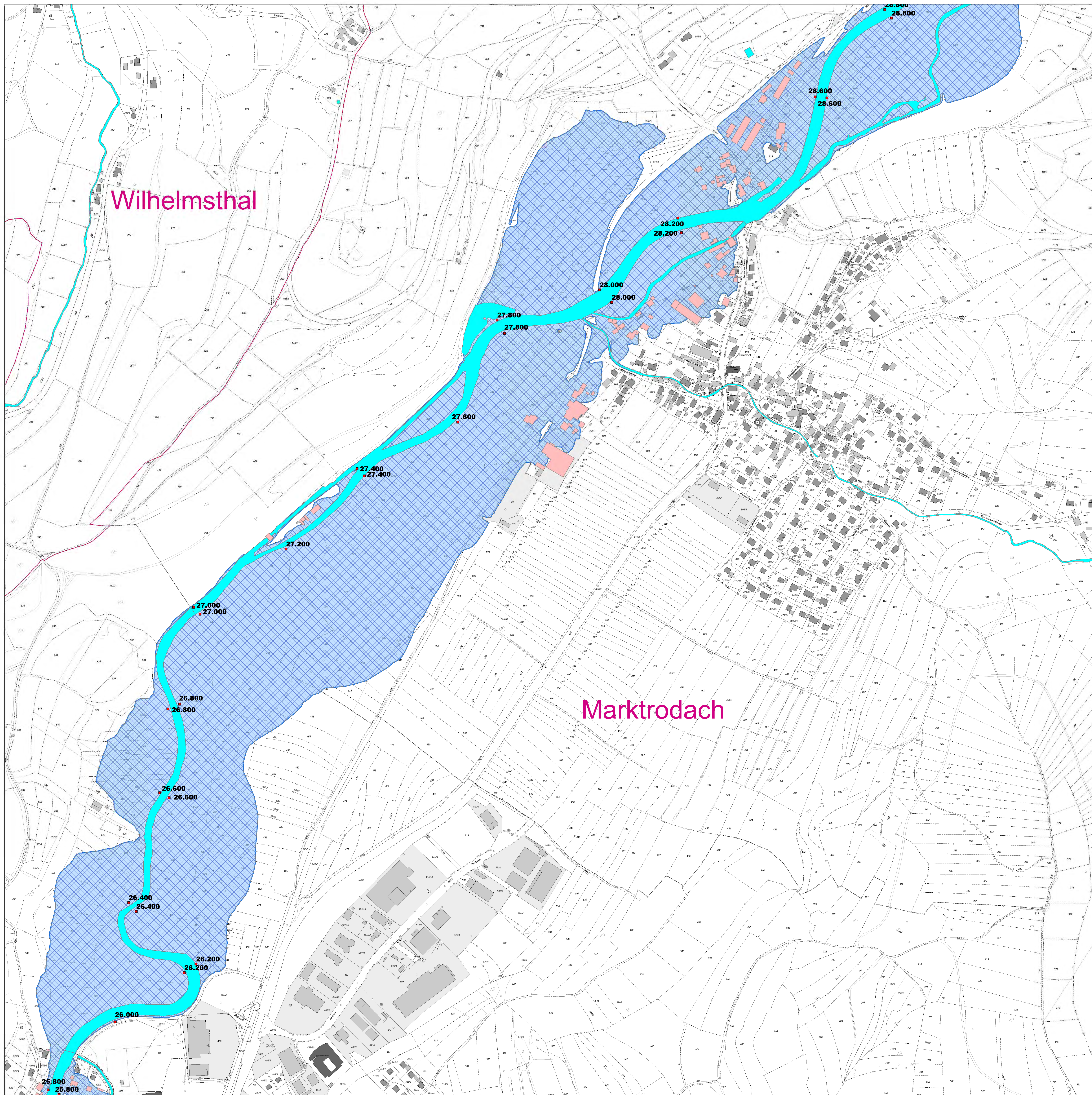
 N 0 50 100 200 m	
Quellen: Geobasisdaten: Landesamt für Vermessung und Geoinformation Bayern Geochdaten: Wasserwirtschaftsamt Kronach	
Vorhaben: Gew I und II, Rodach zum Main Fluss-km 8.2 bis 38,8 Festsetzung des Überschwemmungsgebiets	Anlage: 5
Vorhabensträger: Landkreis Kronach Landkreisleitung: Landkreis Kronach Gemeinde: Markt Steinwiesen, Stadt Wallenfels, Markt Marktrodach, Stadt Kronach, Gde. Weilsenbrunn, Markt Kups	Plan-Nr.: K4
Maßstab: 1 : 2.500	Ausgabe vom: 20.02.2020 Entworfen für: -- Ursprung: --
Wasserwirtschaftsamt Kronach	
Entwurfsverfasser:	Datum Name: entworfen: 02/2020 Renk gezeichnet: 02/2020 Renk geprüft: 02/2020 Spitz



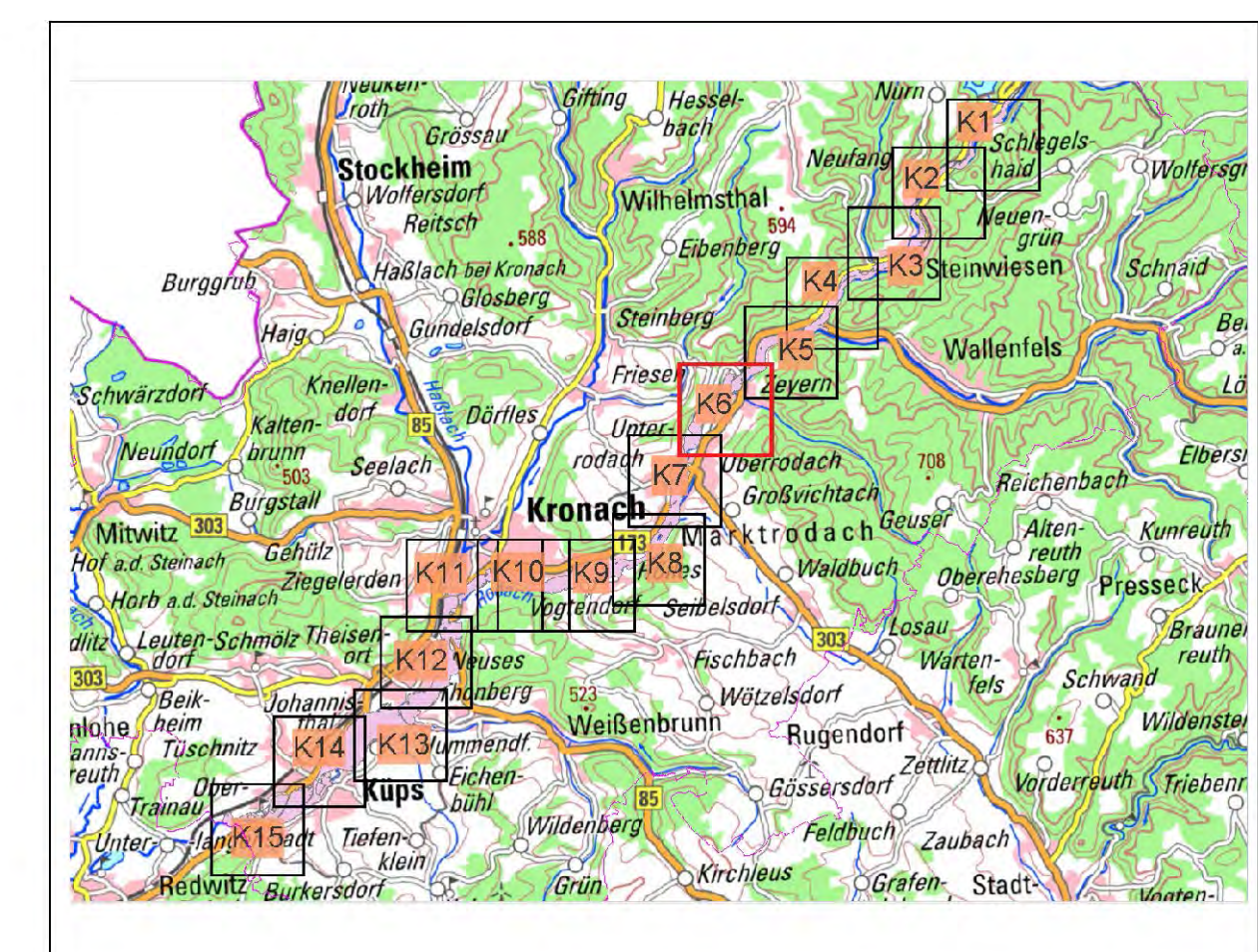
- ### Legende
- Gewässer
 - festgesetztes Überschwemmungsgebiet
 - Grenze ermitteltes Überschwemmungsgeb.
 - ermitteltes Überschwemmungsgebiet
 - Überschwemmungsgebiet der Wilden Rodach, bzw. der Haßlach (nachrichtlich, nicht Bestandteil des Verfahrens)
 - Gemeinde
 - Landkreis
 - Flusskilometerstein
 - Flurstück
 - Gebäude
 - betroffenes Gebäude



Quellen: Geobasisdaten: Landesamt für Vermessung und Geoinformation Bayern Geodaten: Wasserwirtschaftsamt Kronach			
Vorhaben: Gew I und II, Rodach zum Main Fluss-km 8.2 bis 38,8 Festsetzung des Überschwemmungsgebiets		Anlage: 5	
Vorhabensträger: Landkreis Kronach		Plan-Nr.: K5	
Landkreis: Landkreis Kronach			
Gemeinde: Markt Steinwiesen, Stadt Wallenfels, Markt Marktrodach, Stadt Kronach, Gde. Weissenbrunn, Markt Kups			
Maßstab: 1 : 2.500	Detailkarte	Ausgabe vom: 20.02.2020	Datum Name
Entwurfsverfasser:		Entwurf: 02/2020 Renk	Datum Name
20.02.2020		gezeichnet:	Datum Name
		geprüft:	Datum Name



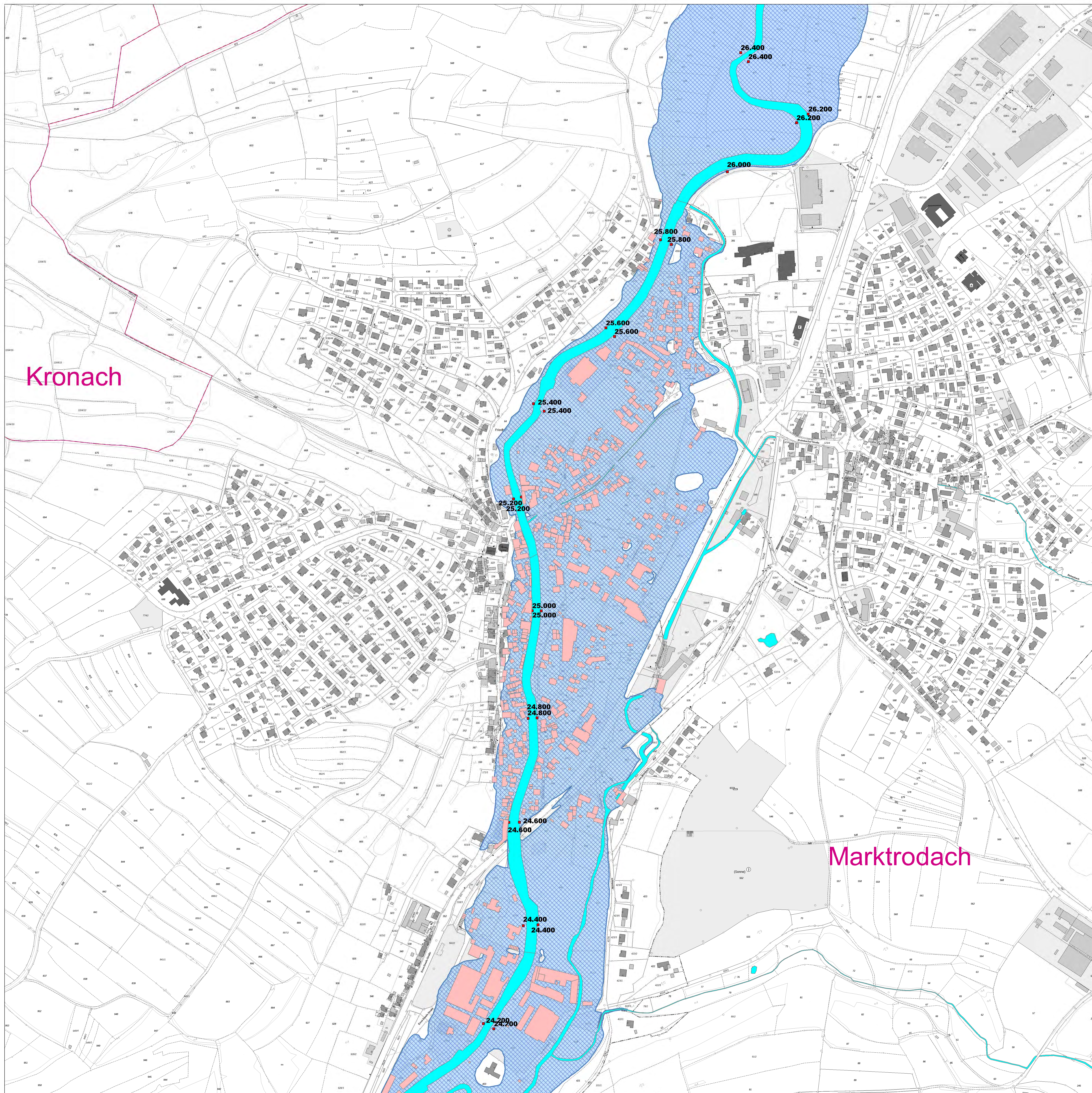
- ### Legende
- Gewässer
 - festgesetztes Überschwemmungsgebiet
 - Grenze ermitteltes Überschwemmungsgeb.
 - ermitteltes Überschwemmungsgebiet
 - Überschwemmungsgebiet der Wilden Rodach, bzw. der Haßlach (nachrichtlich, nicht Bestandteil des Verfahrens)
 - Gemeinde
 - Landkreis
 - Flusskilometerstein
 - Flurstück
 - Gebäude
 - betroffenes Gebäude



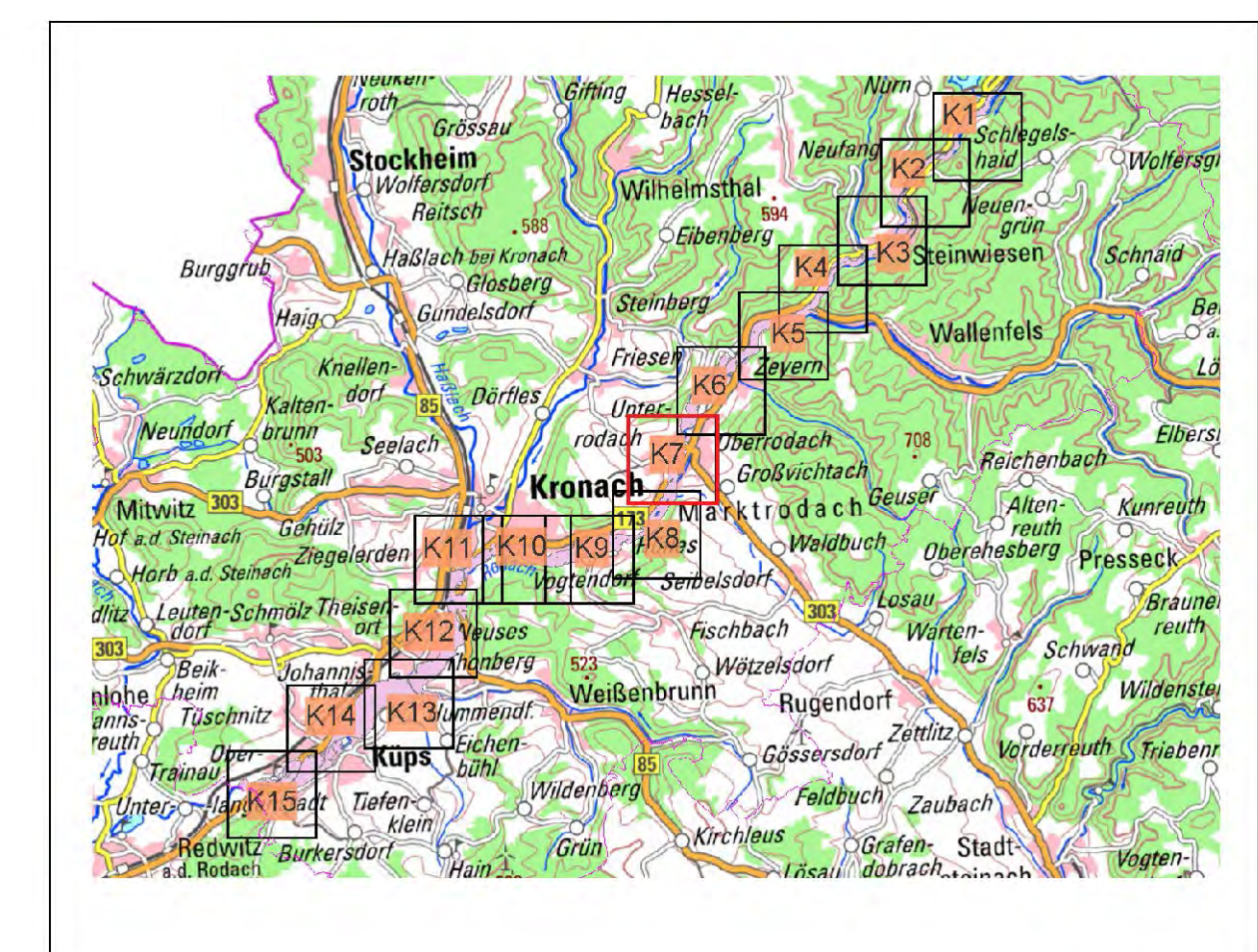
Quellen:
 Geobasisdaten: Landesamt für Vermessung und Geoinformation Bayern
 Geodaten: Wasserwirtschaftsamt Kronach

Vorhaben: Gew I und II, Rodach zum Main Fluss-km 8.2 bis 38,8 Festsetzung des Überschwemmungsgebiets	Anlage: 5
Vorhabensträger: Landkreis Kronach	Plan-Nr.: K6
Landkreis: Landkreis Kronach Gemeinde: Markt Steinwiesen, Stadt Wallenfels, Markt Marktrodach, Stadt Kronach, Gde. Weilsenbrunn, Markt Kups	

Maßstab: 1 : 2.500	Ausgabe vom: 20.02.2020 Entwurf für: -- Ursprung: --
Wasserwirtschaftsamt Kronach	
Entwurfsverfasser: 20.02.2020	Datum Name 02/2020 Renk 02/2020 Renk 02/2020 Sp...

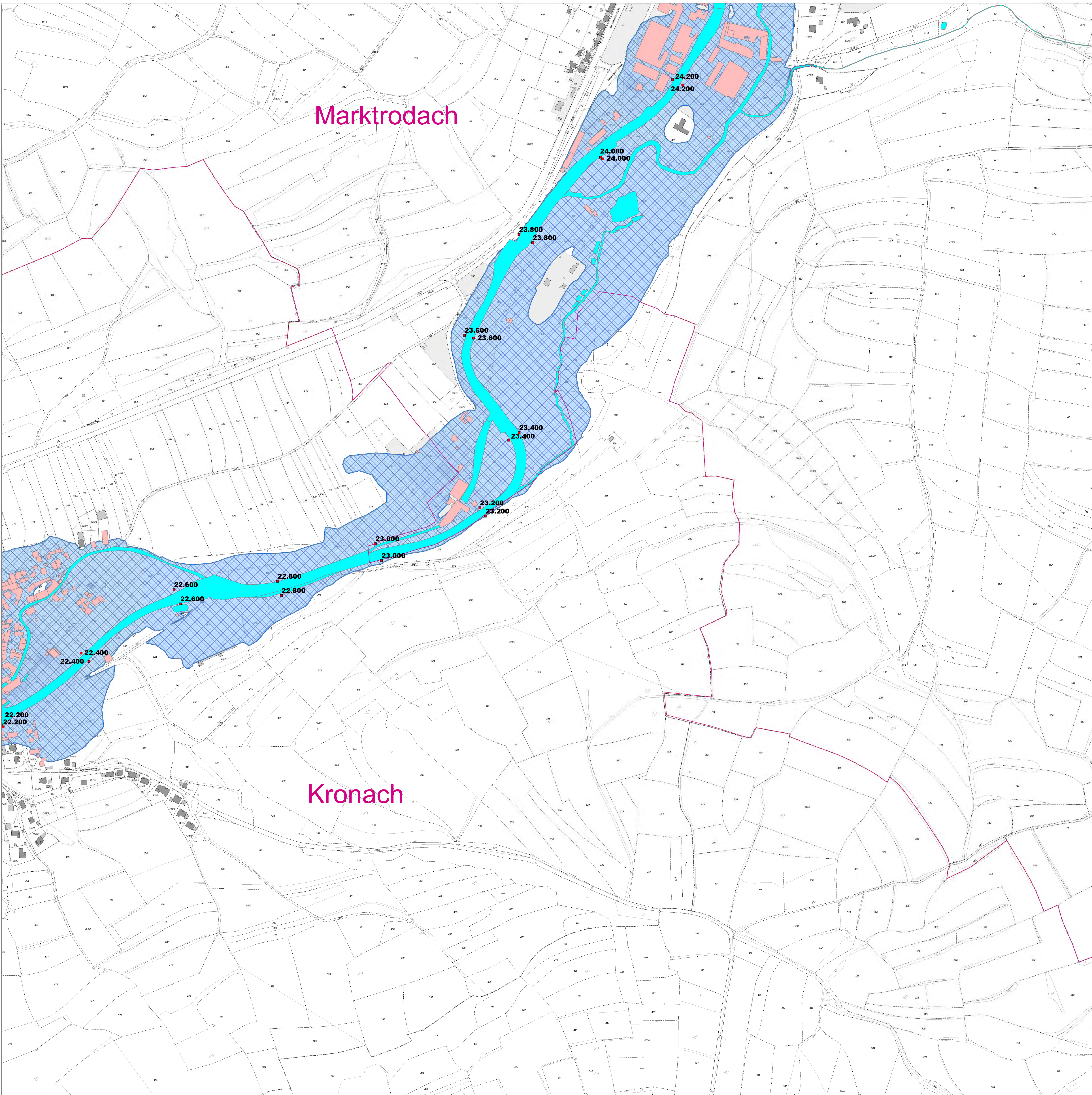


- ### Legende
- Gewässer
 - festgesetztes Überschwemmungsgebiet
 - Grenze ermitteltes Überschwemmungsgeb.
 - ermitteltes Überschwemmungsgebiet
 - Überschwemmungsgebiet der Wilden Rodach, bzw. der Haßlach (nachrichtlich, nicht Bestandteil des Verfahrens)
 - Gemeinde
 - Landkreis
 - Flusskilometerstein
 - Flurstück
 - Gebäude
 - betroffenes Gebäude

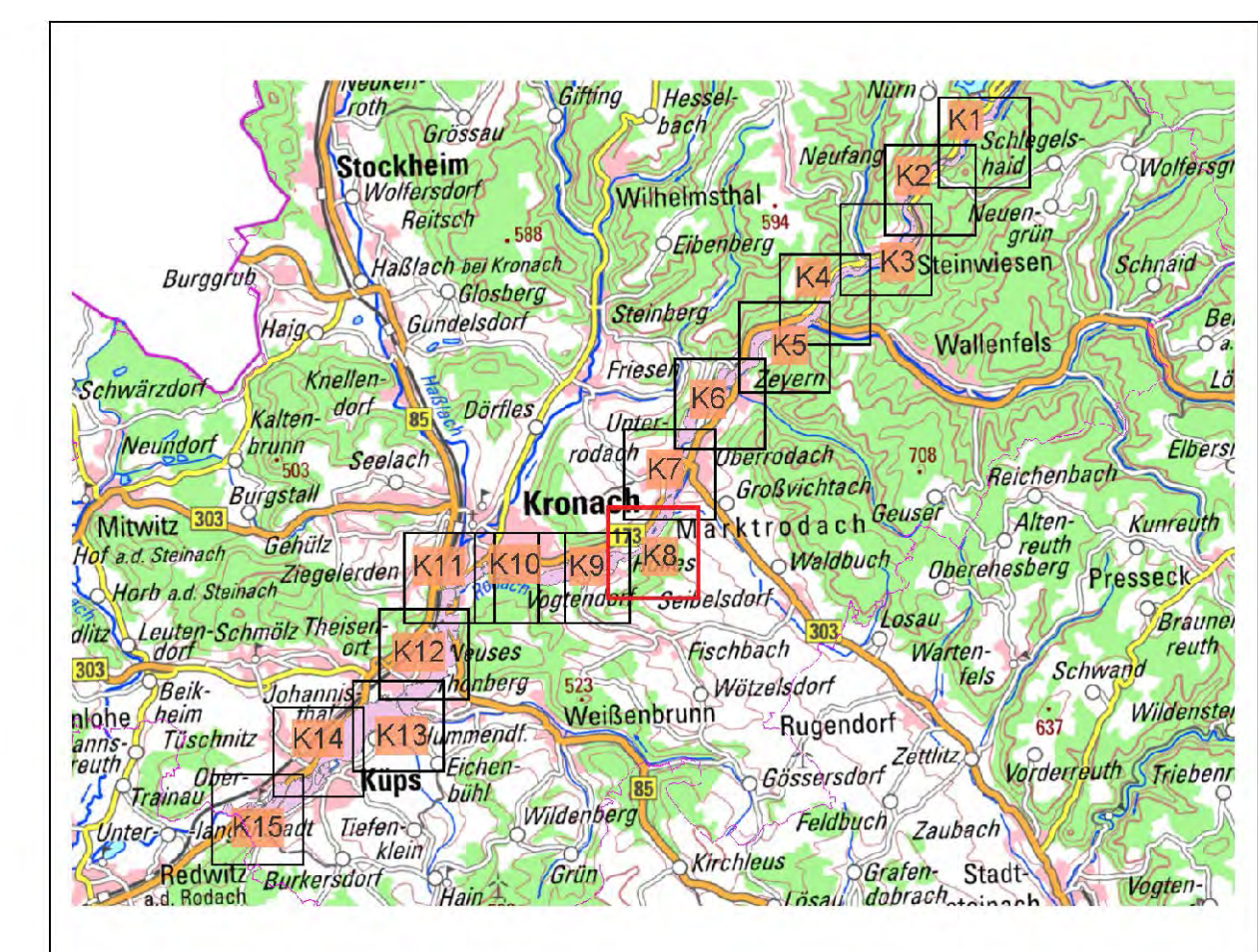


Quellen:
 Geobasisdaten: Landesamt für Vermessung und Geoinformation Bayern
 Geochdaten: Wasserwirtschaftsamt Kronach

Vorhaben: Gew I und II, Rodach zum Main Fluss-km 8.2 bis 38,8 Festsetzung des Überschwemmungsgebiets	Anlage: 5
Vorhabensträger: Landkreis Kronach Landkrei: Markt Steinwiesen, Stadt Wallenfels, Markt Marktrodach, Stadt Kronach, Gde. Weilsenbrunn, Markt Kups	Plan-Nr.: K7
Maßstab: 1 : 2.500 Detailkarte	Ausgabe vom: 20.02.2020 Erste für: -- Ursprung: --
Wasserwirtschaftsamt Kronach	
Entwurfsverfasser:	Datum: Name entworfen: 02/2020 Renk gezeichnet: 02/2020 Renk geprüft: 02/2020 S. Müller



- ### Legende
- Gewässer
 - festgesetztes Überschwemmungsgebiet
 - Grenze ermitteltes Überschwemmungsgeb.
 - ermitteltes Überschwemmungsgebiet
 - Überschwemmungsgebiet der Wilden Rodach, bzw. der Haßlach (nachrichtlich, nicht Bestandteil des Verfahrens)
 - Gemeinde
 - Landkreis
 - Flusskilometerstein
 - Flurstück
 - Gebäude
 - betroffenes Gebäude



Quellen:
 Geobasisdaten: Landesamt für Vermessung und Geoinformation Bayern
 Geodaten: Wasserwirtschaftsamt Kronach

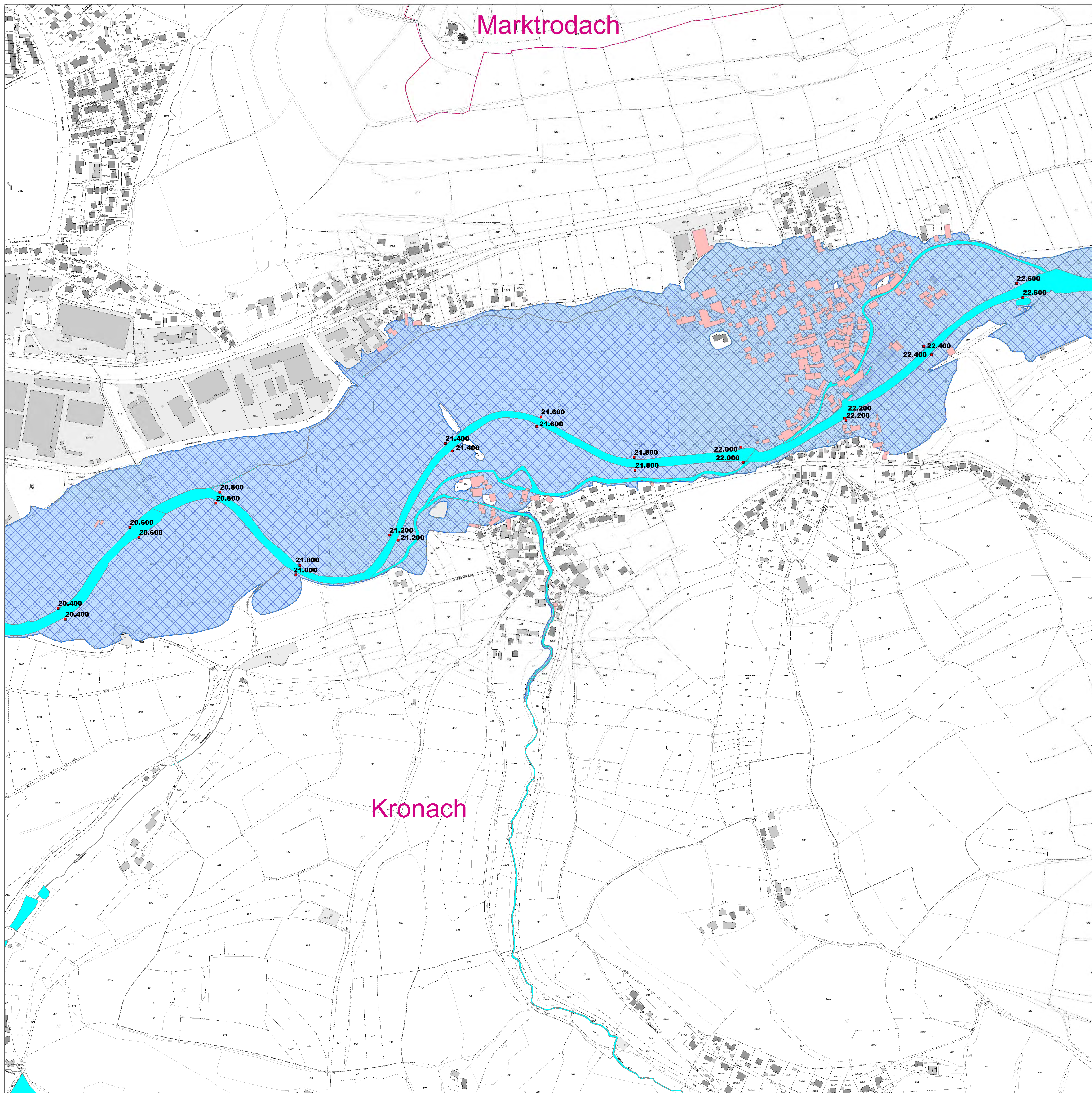
Vorhaben: Gew I und II, Rodach zum Main Fluss-km 8.2 bis 38,8 Festsetzung des Überschwemmungsgebiets	Anlage: 5
Vorhabensträger: Landkreis Kronach	Plan-Nr.:
Landkreis: Landkreis Kronach	K8
Gemeinde: Markt Steinwiesen, Stadt Wallenfels, Markt Marktrodach, Stadt Kronach, Gde. Weissenbrunn, Markt Kups	

Maßstab: 1 : 2.500	Ausgabe vom: 20.02.2020
	Entwurf: --
	Ursprung: --

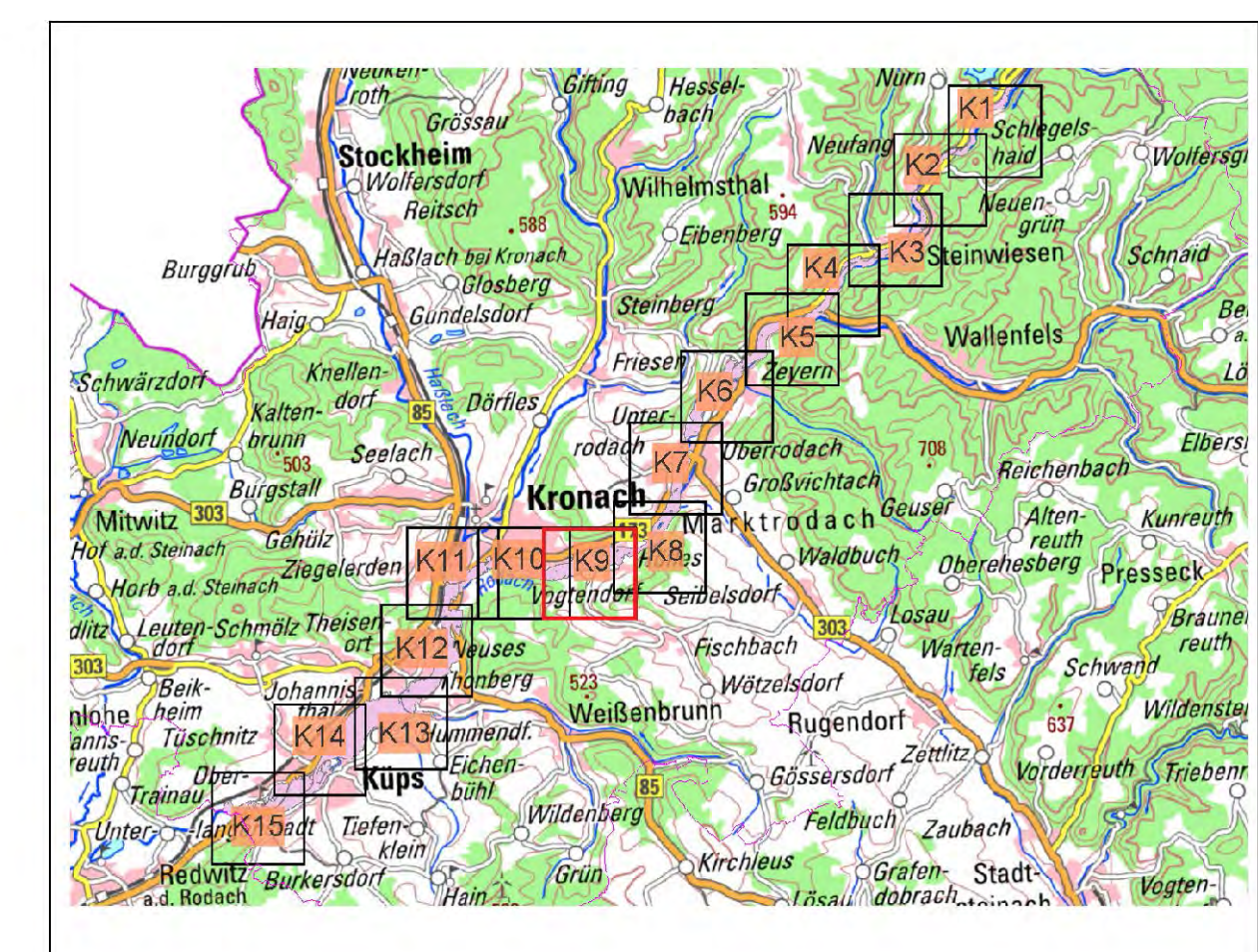
Wasserwirtschaftsamt Kronach

entworfen: Heiner Fietz
 02/2020 Renk
 20.02.2020

Datum Name
 02/2020 Renk
 gezeichnet
 02/2020 Renk
 geprüft



- ### Legende
- Gewässer
 - festgesetztes Überschwemmungsgebiet
 - Grenze ermitteltes Überschwemmungsgeb.
 - ermitteltes Überschwemmungsgebiet
 - Überschwemmungsgebiet der Wilden Rodach, bzw. der Haßlach (nachrichtlich, nicht Bestandteil des Verfahrens)
 - Gemeinde
 - Landkreis
 - Flusskilometerstein
 - Flurstück
 - Gebäude
 - betroffenes Gebäude



Quellen:
 Geobasisdaten: Landesamt für Vermessung und Geoinformation Bayern
 Geolichdaten: Wasserwirtschaftsamt Kronach

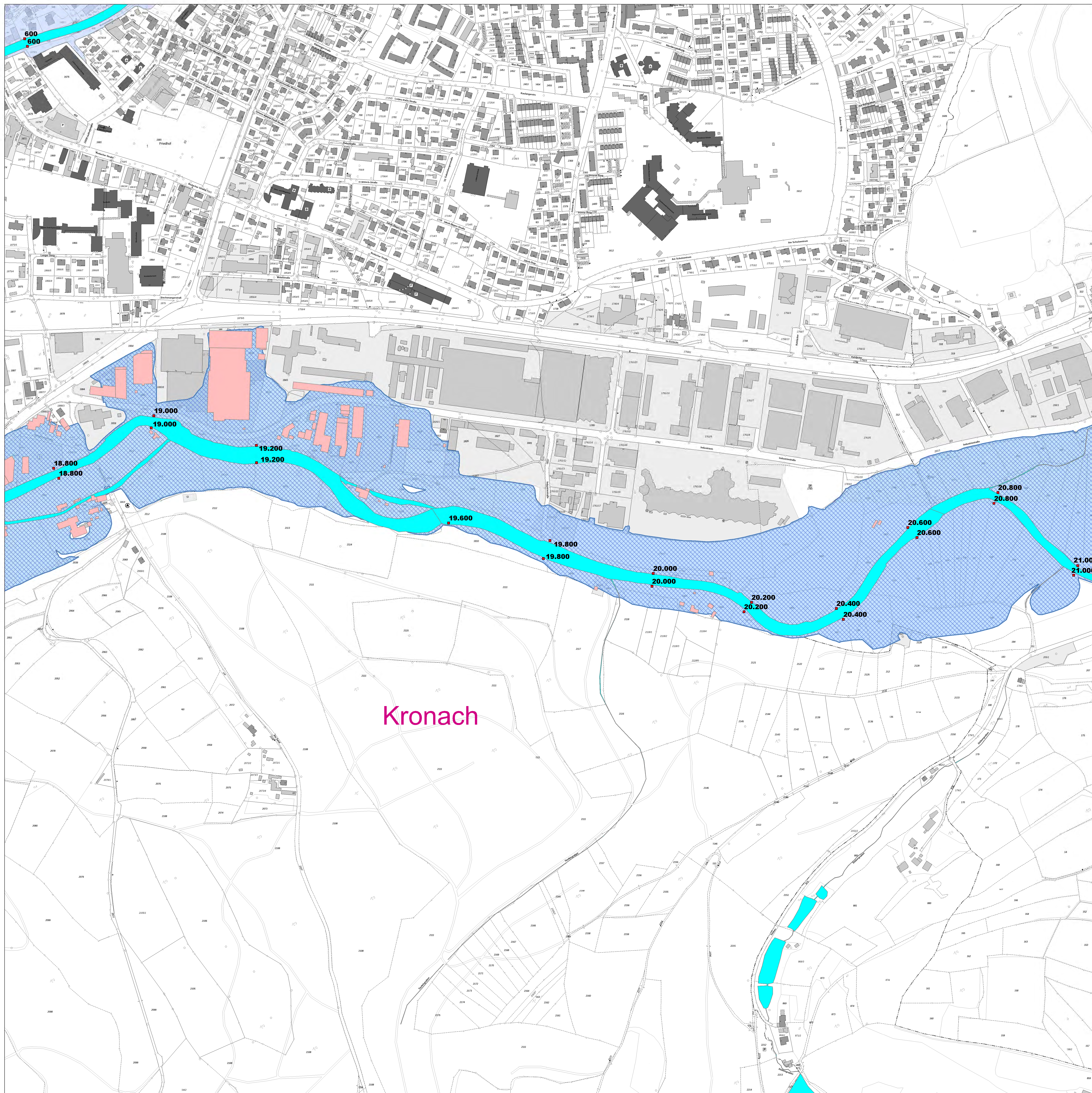
Vorhaben: Gew I und II, Rodach zum Main Fluss-km 8.2 bis 38,8 Festsetzung des Überschwemmungsgebiets	Anlage: 5
Vorhabenträger: Landkreis Kronach	Plan-Nr.: K9
Landkreis: Landkreis Kronach	
Gemeinde: Markt Steinwiesen, Stadt Wallenfels, Markt Marktrodach, Stadt Kronach, Gde. Weissenbrunn, Markt Kups	

Maßstab: 1 : 2.500	Ausgabe vom: 20.02.2020
Detailkarte	Entwurf für: --
	Ursprung: --

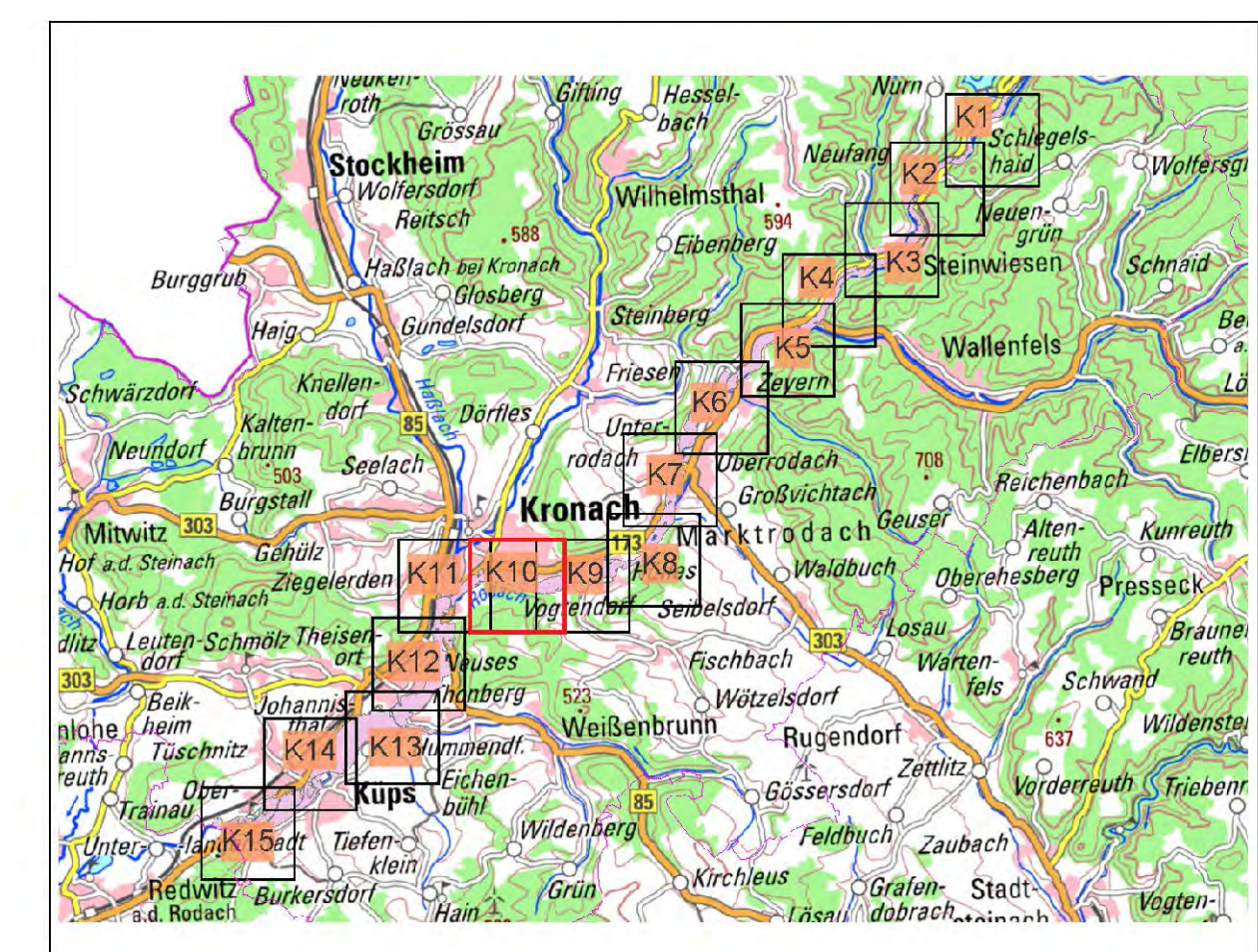
Wasserwirtschaftsamt Kronach

Entwurfsverfasser
20.02.2020

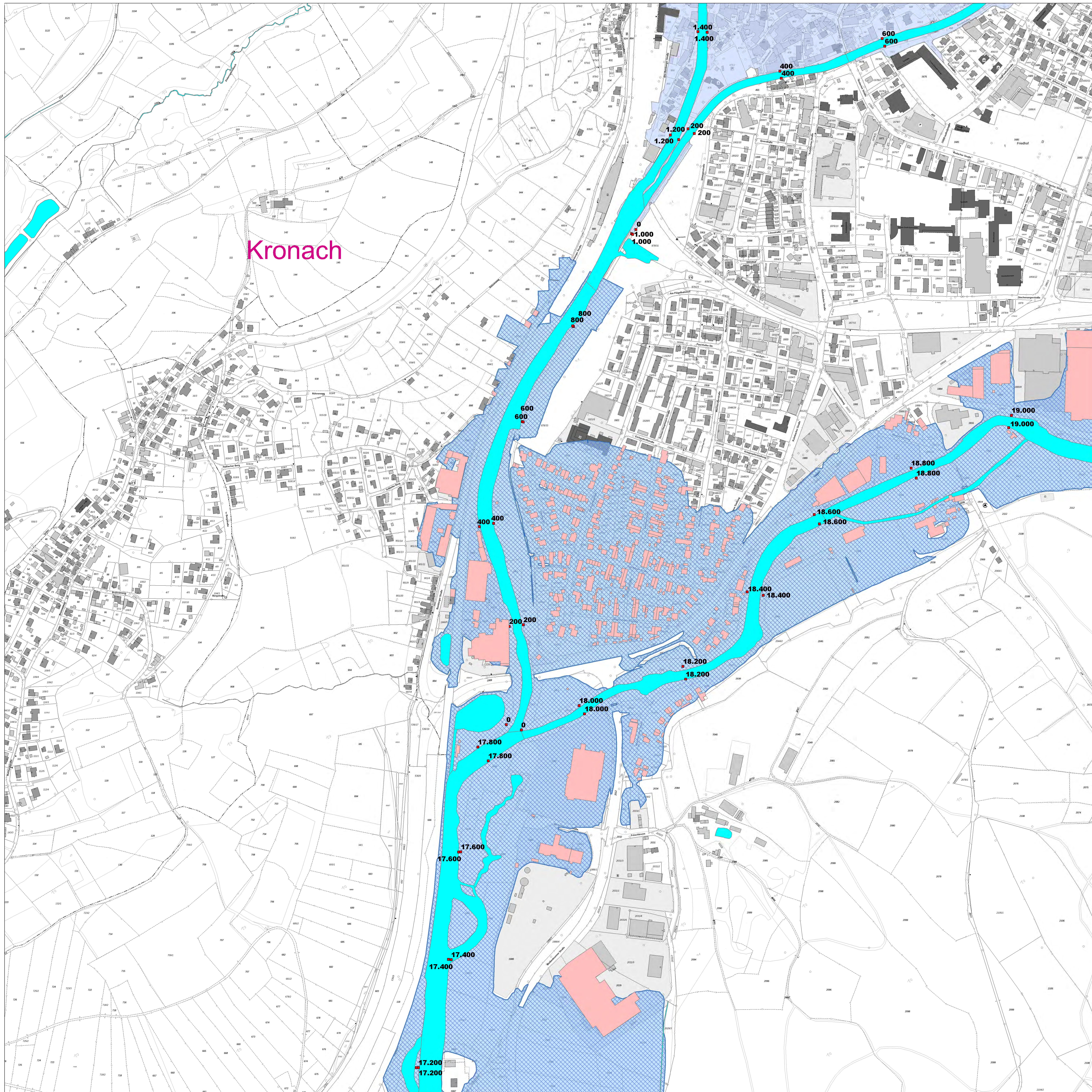
Datum Name
02/2020 Renk
gezeichnet
02/2020 Renk
geprüft
02/2020 S...



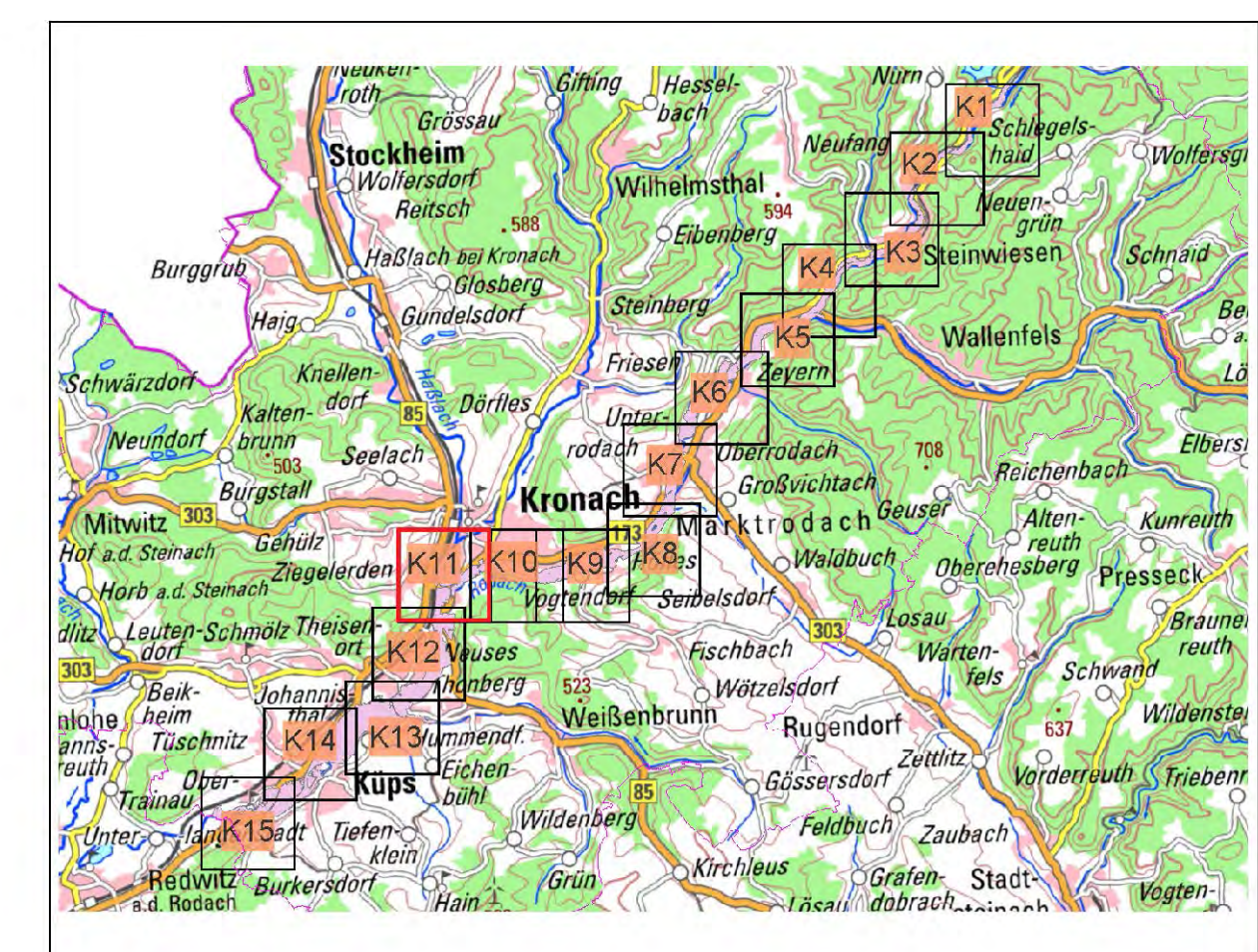
- ### Legende
- Gewässer
 - festgesetztes Überschwemmungsgebiet
 - Grenze ermitteltes Überschwemmungsgeb.
 - ermitteltes Überschwemmungsgebiet
 - Überschwemmungsgebiet der Wilden Rodach, bzw. der Haßlach (nachrichtlich, nicht Bestandteil des Verfahrens)
 - Gemeinde
 - Landkreis
 - Flusskilometerstein
 - Flurstück
 - Gebäude
 - betroffenes Gebäude



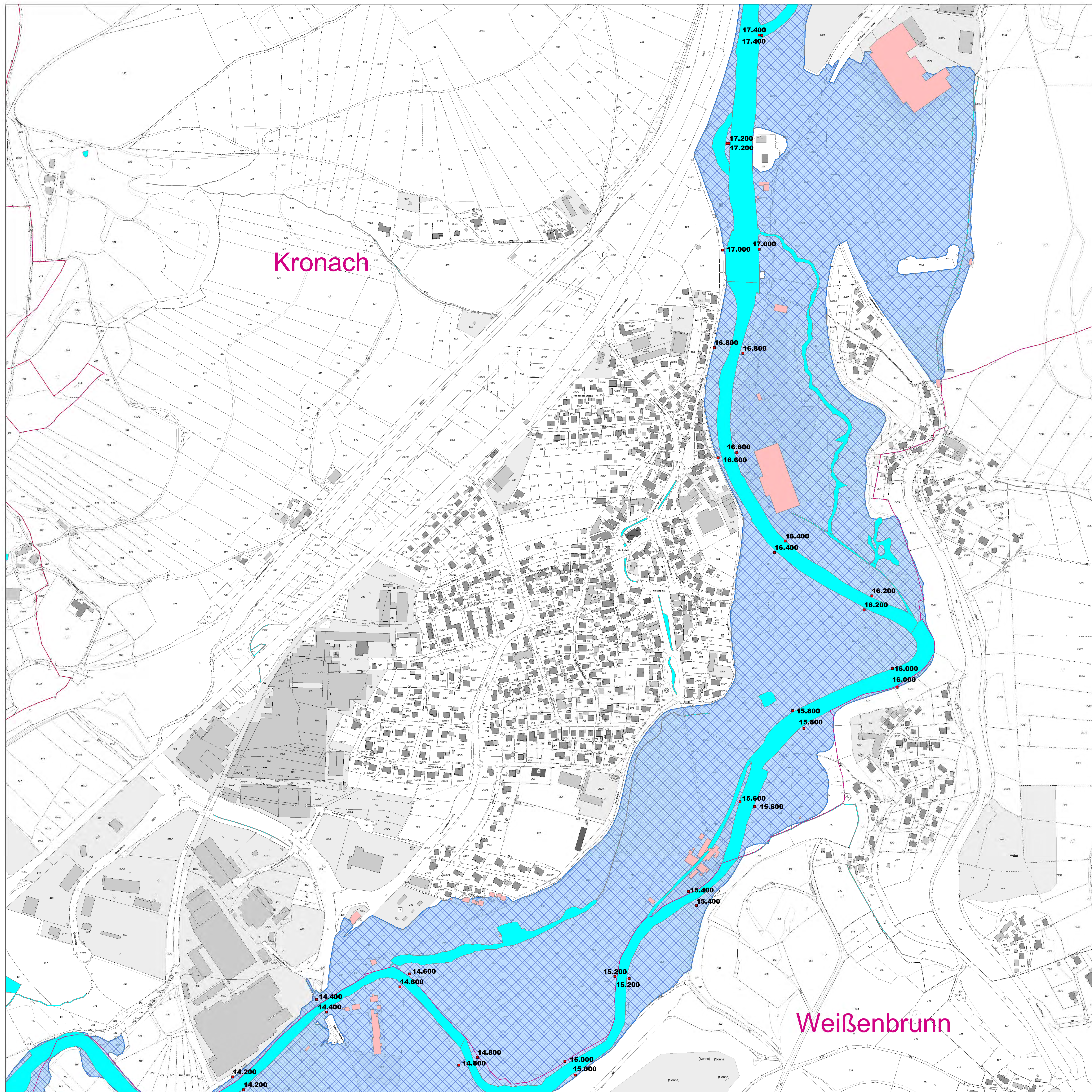
Quellen: Geobasisdaten: Landesamt für Vermessung und Geoinformation Bayern Geochdaten: Wasserwirtschaftsamt Kronach			
Vorhaben: Gew I und II, Rodach zum Main Fluss-km 8.2 bis 38,8 Festsetzung des Überschwemmungsgebiets		Anlage: 5	
Vorhabensträger: Landkreis Kronach Landkreis: Markt Steinwiesen, Stadt Wallenfels, Gde. Weilsenbrunn, Markt Kups		Plan-Nr.: K10	
Maßstab: 1 : 2.500		Ausgabe vom: 20.02.2020 Erste für: -- Ursprung: --	
Wasserwirtschaftsamt Kronach			
Entwurfsverfasser: 20.02.2020		Datum Name: entworfen: 02/2020 Renk gezeichnet: 02/2020 Renk geprüft: 02/2020 S...	



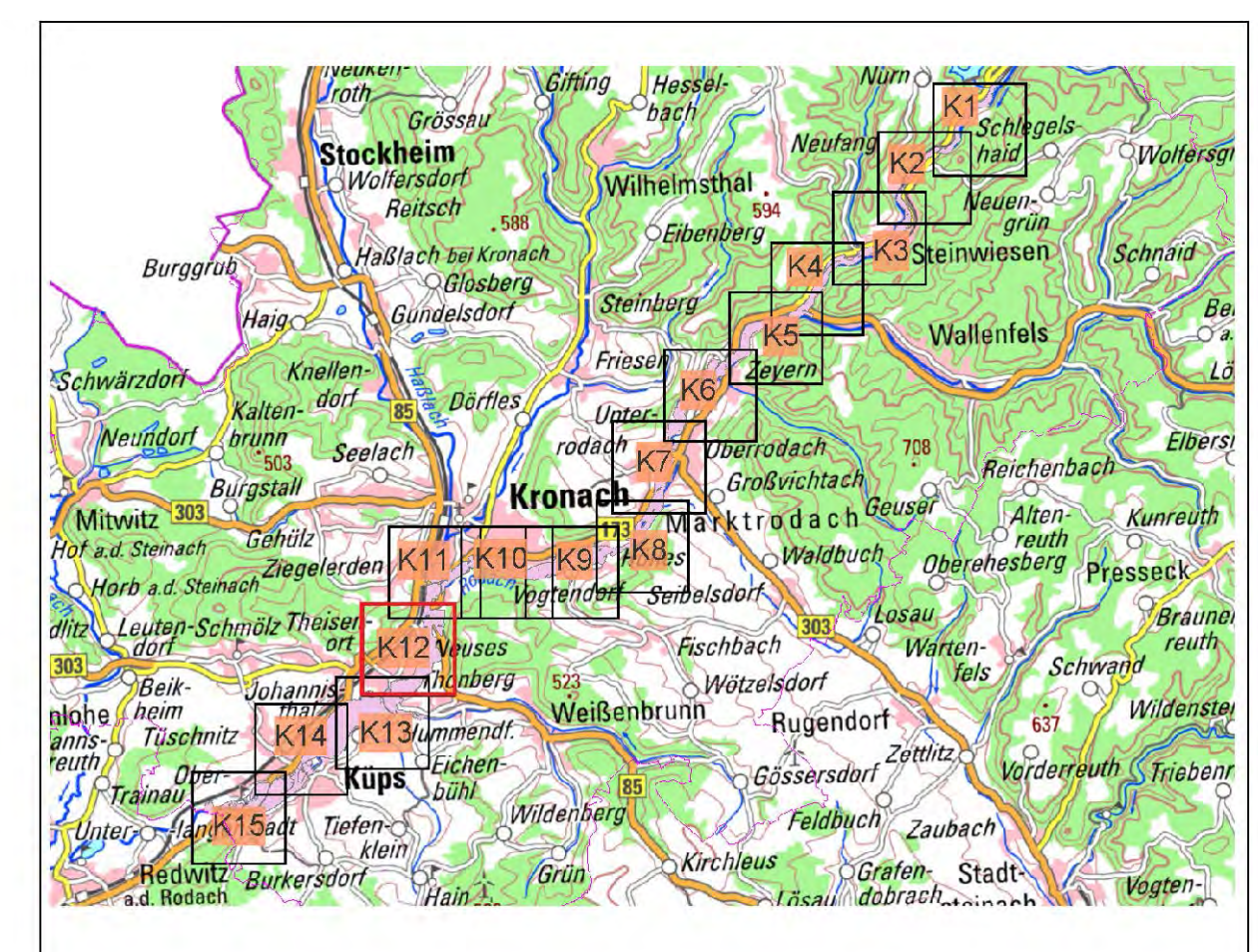
- ### Legende
- Gewässer
 - festgesetztes Überschwemmungsgebiet
 - Grenze ermitteltes Überschwemmungsgeb.
 - ermitteltes Überschwemmungsgebiet
 - Überschwemmungsgebiet der Wilden Rodach, bzw. der Haßlach (nachrichtlich, nicht Bestandteil des Verfahrens)
 - Gemeinde
 - Landkreis
 - Flusskilometerstein
 - Flurstück
 - Gebäude
 - betroffenes Gebäude



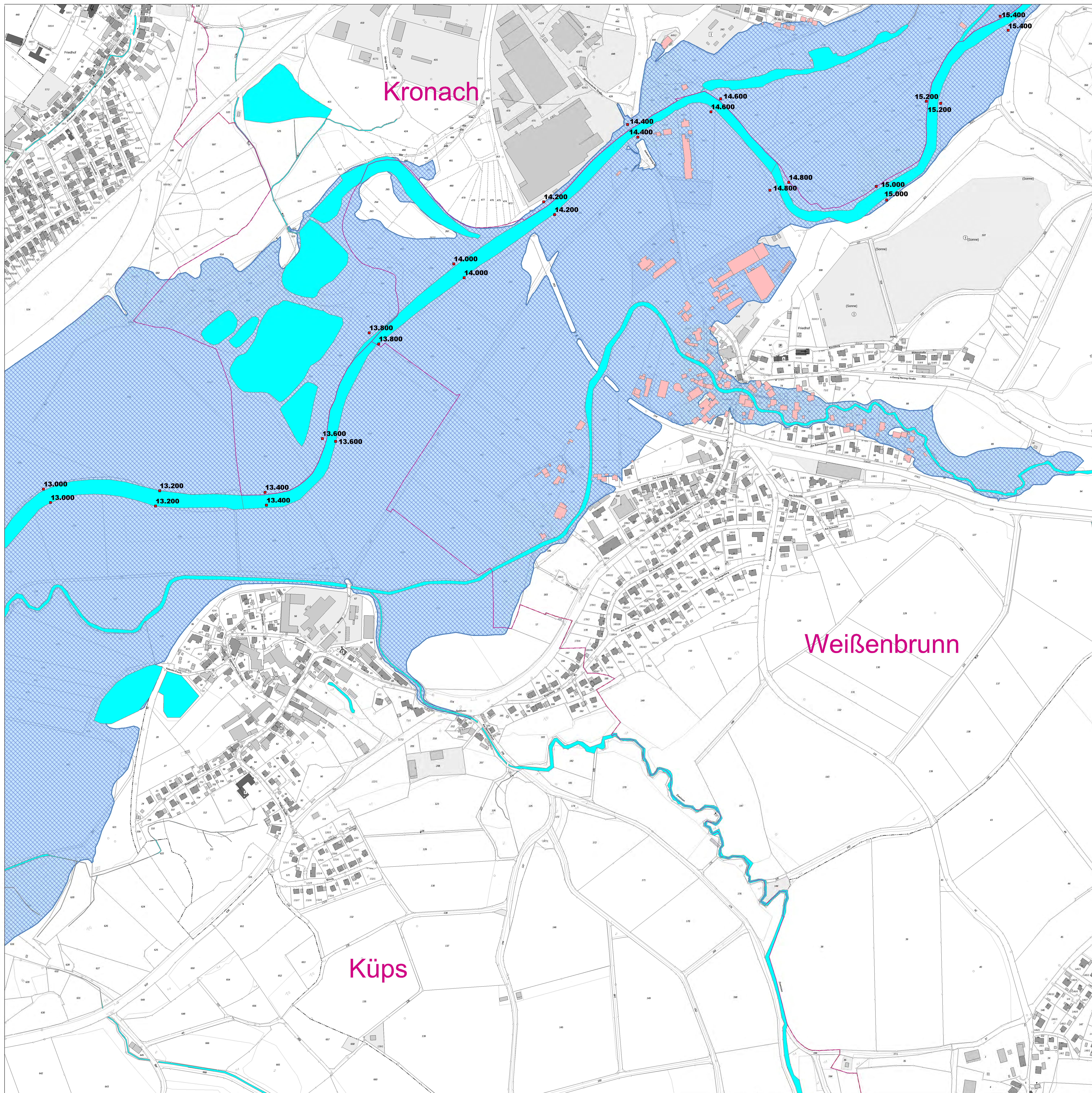
Quellen: Geobasisdaten: Landesamt für Vermessung und Geoinformation Bayern Geodaten: Wasserwirtschaftsamt Kronach		
Vorhaben: Gew I und II, Rodach zum Main Fluss-km 8.2 bis 38,8 Festsetzung des Überschwemmungsgebiets		Anlage: 5
Vorhabensträger: Landkreis Kronach Landkreis: Landkreis Kronach Gemeinde: Markt Steinwiesen, Stadt Wallenfels, Markt Marktrodach, Stadt Kronach, Gde. Weilsenbrunn, Markt Kups		Plan-Nr.: K11
Maßstab: 1 : 2.500	Detailkarte	Ausgabe vom: 20.02.2020 Entwurf: -- Ursprung: --
Wasserwirtschaftsamt Kronach		
Entwurfsverfasser: 20.02.2020	 Heiner Fierth Leit. Bauingenieur	Datum, Name: 02/2020 Renk gezeichnet 02/2020 Renk geprüft



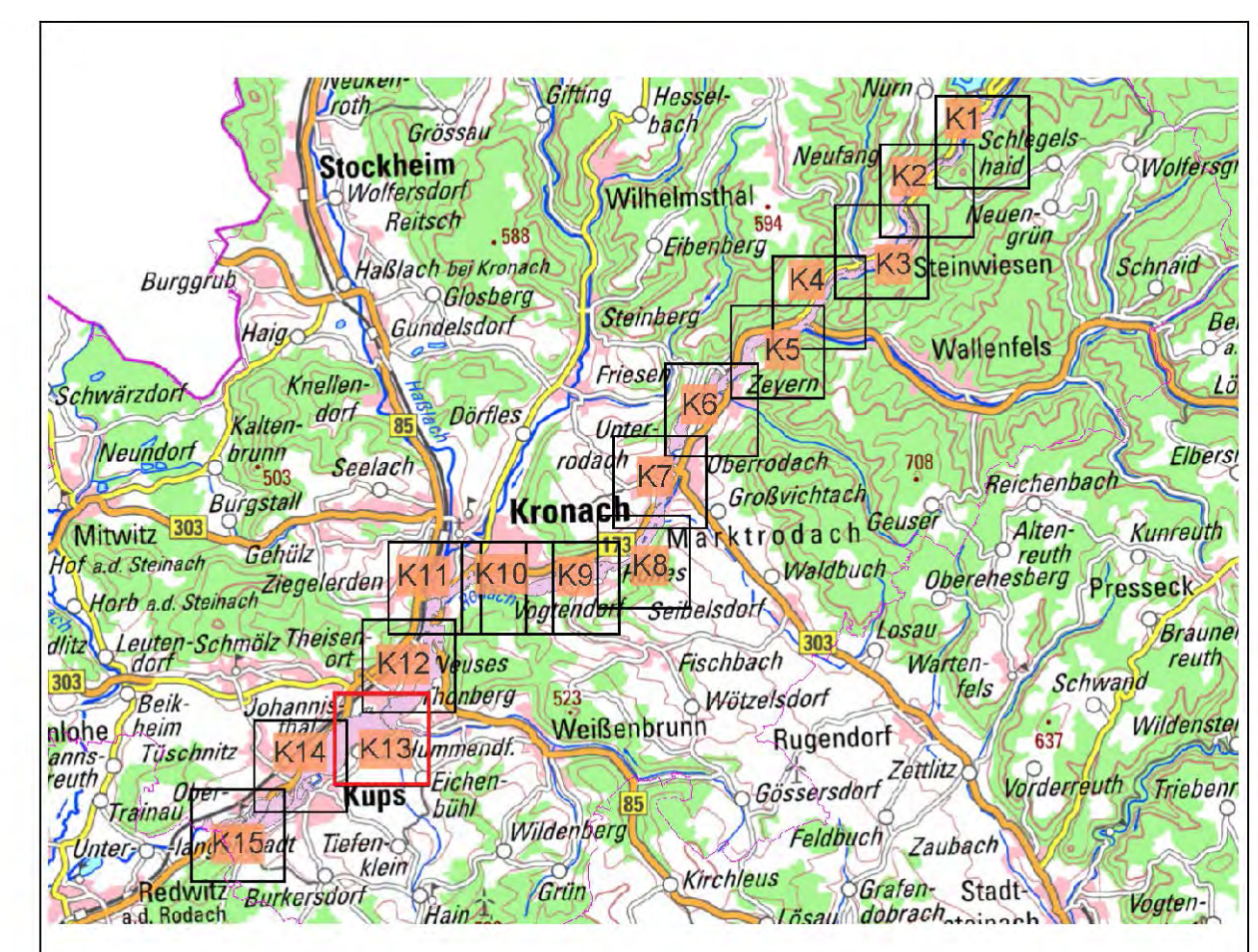
- ### Legende
- Gewässer
 - festgesetztes Überschwemmungsgebiet
 - Grenze ermitteltes Überschwemmungsgeb.
 - ermitteltes Überschwemmungsgebiet
 - Überschwemmungsgebiet der Wilden Rodach, bzw. der Haßlach (nachrichtlich, nicht Bestandteil des Verfahrens)
 - Gemeinde
 - Landkreis
 - Flusskilometerstein
 - Flurstück
 - Gebäude
 - betroffenes Gebäude



Quellen: Geobasisdaten: Landesamt für Vermessung und Geoinformation Bayern Geodaten: Wasserwirtschaftsamt Kronach			
Vorhaben: Gew I und II, Rodach zum Main Fluss-km 8.2 bis 38,8 Festsetzung des Überschwemmungsgebiets		Anlage: 5	
Vorhabensträger: Landkreis Kronach Landkreis: Landkreis Kronach Gemeinde: Markt Steinwiesen, Stadt Wallenfels, Markt Marktrodach, Stadt Kronach, Gde. Weißenbrunn, Markt Kups		Plan-Nr.: K12	
Maßstab: 1 : 2.500		Ausgabe vom: 20.02.2020 Entwurf: -- Ursprung: --	
Wasserwirtschaftsamt Kronach			
Entwurfsverfasser: 20.02.2020		Datum Name 02/2020 Renk gezeichnet 02/2020 Renk geprüft	

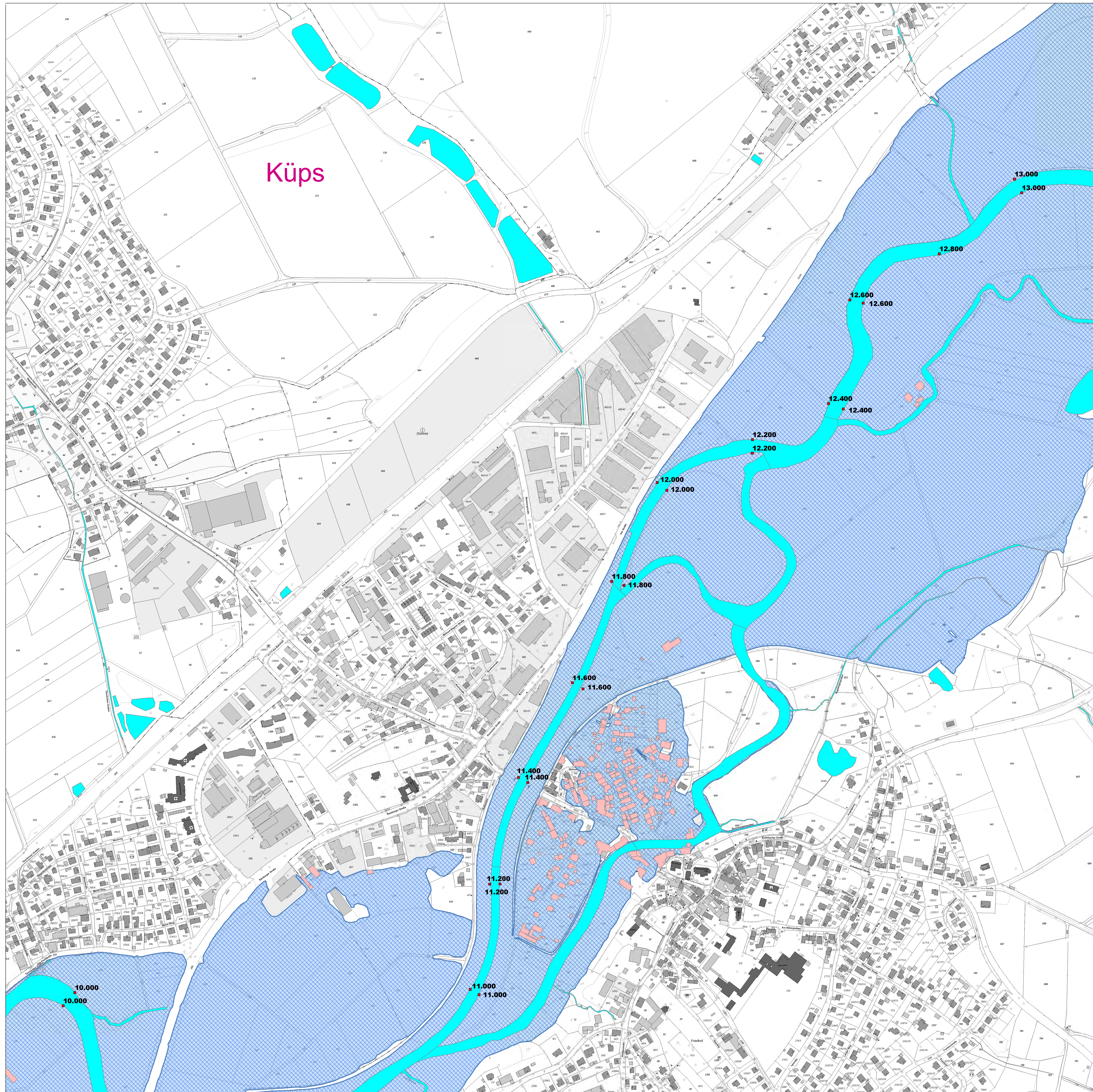


- ### Legende
- Gewässer
 - festgesetztes Überschwemmungsgebiet
 - Grenze ermitteltes Überschwemmungsgeb.
 - ermitteltes Überschwemmungsgebiet
 - Überschwemmungsgebiet der Wilden Rodach, bzw. der Haßlach (nachrichtlich, nicht Bestandteil des Verfahrens)
 - Gemeinde
 - Landkreis
 - Flusskilometerstein
 - Flurstück
 - Gebäude
 - betroffenes Gebäude

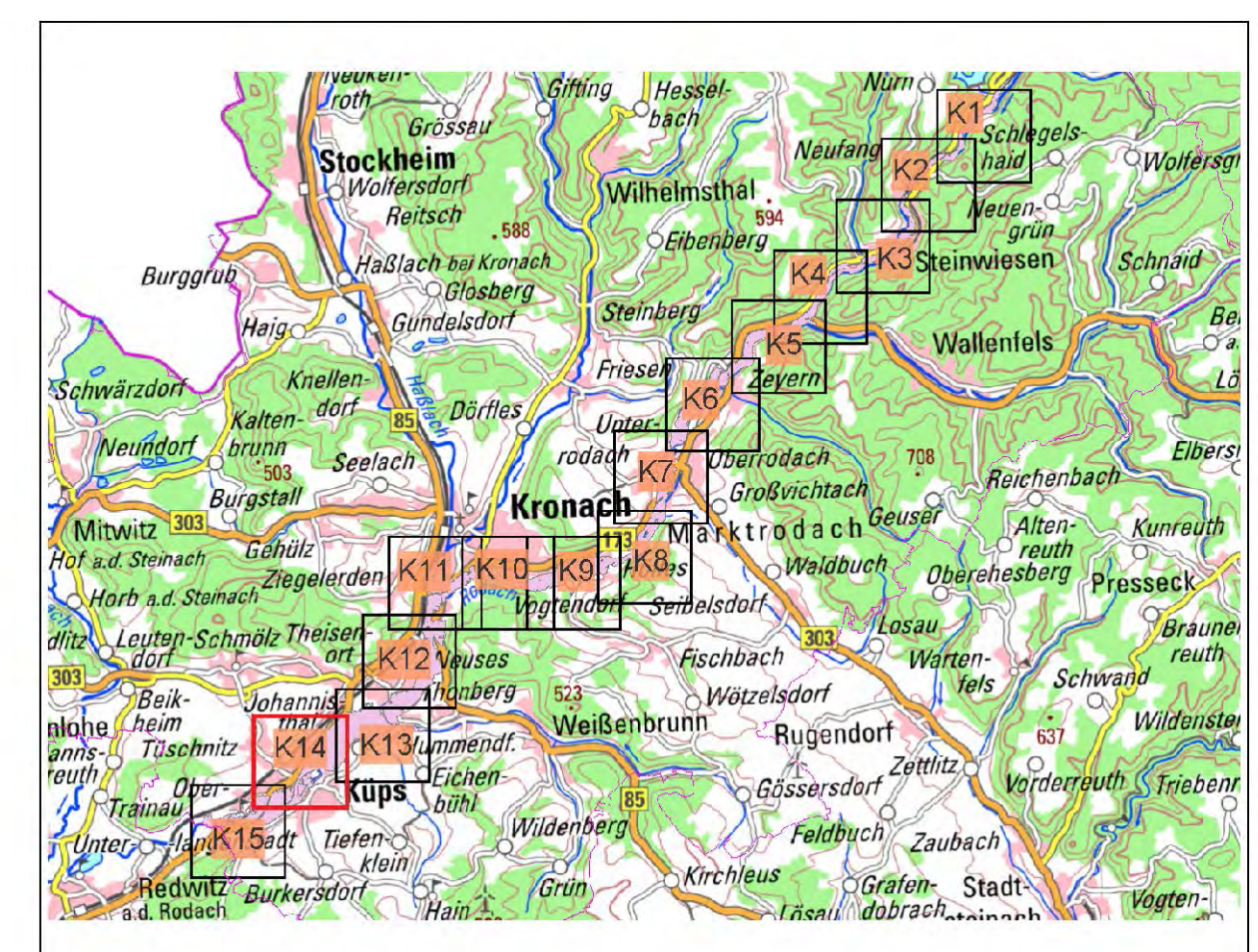


Quellen:
 Geobasisdaten: Landesamt für Vermessung und Geoinformation Bayern
 Geodaten: Wasserwirtschaftsamt Kronach

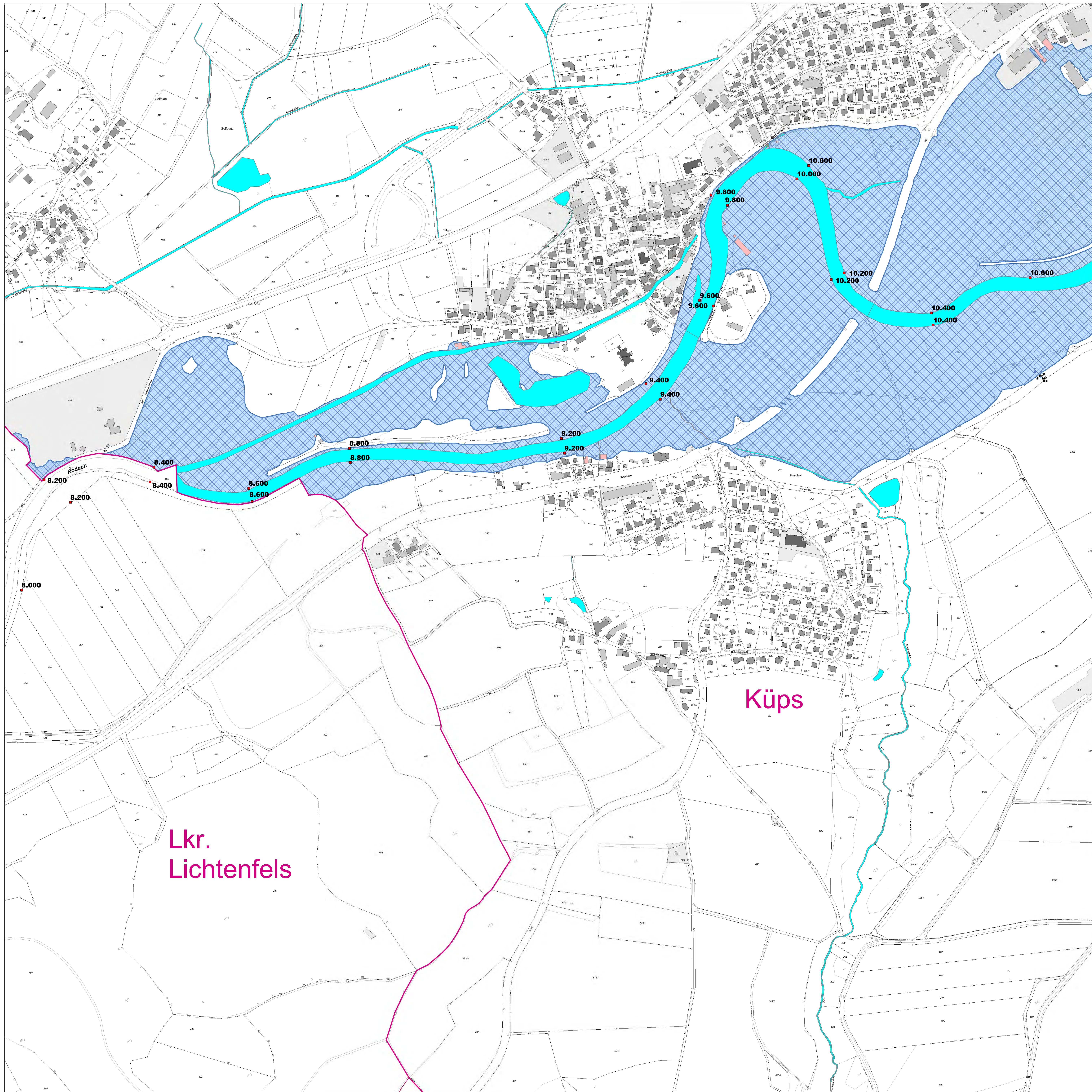
Vorhaben: Gew I und II, Rodach zum Main Fluss-km 8.2 bis 38,8 Festsetzung des Überschwemmungsgebiets	Anlage: 5
Vorhabensträger: Landkreis Kronach	Plan-Nr.: K13
Landkreis: Landkreis Kronach Gemeinde: Markt Steinwiesen, Stadt Wallenfels, Markt Marktrodach, Stadt Kronach, Gde. Weißenbrunn, Markt Küps	
Maßstab: 1 : 2.500 Detailkarte	Ausgabe vom: 20.02.2020 Entworfen für: -- Ursprung: --
Wasserwirtschaftsamt Kronach	
Entwurfsverfasser: 20.02.2020	Datum: Name entworfen: 02/2020 Renk gezeichnet: 02/2020 Renk geprüft: 02/2020 S



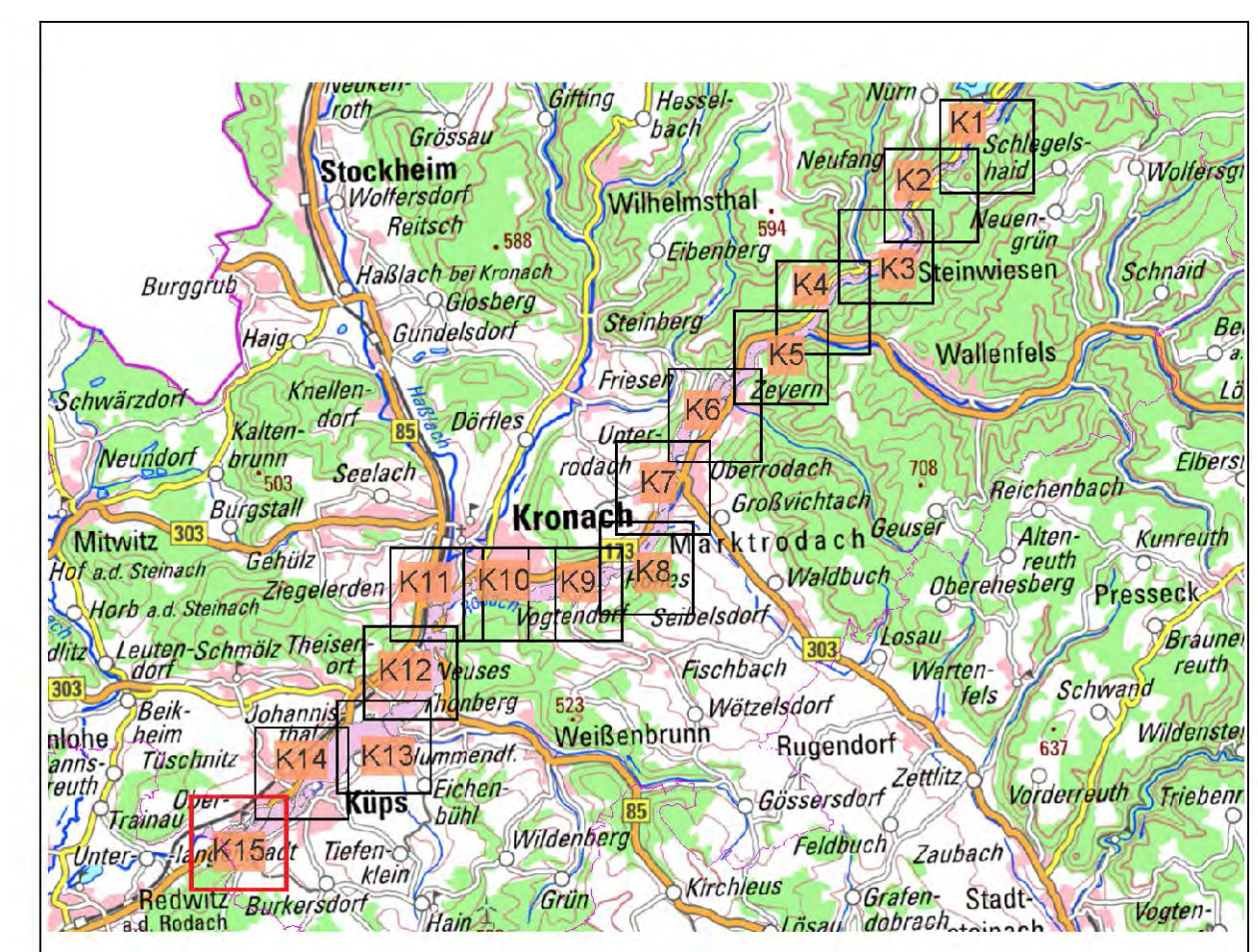
- ### Legende
- Gewässer
 - festgesetztes Überschwemmungsgebiet
 - Grenze ermitteltes Überschwemmungsgeb.
 - ermitteltes Überschwemmungsgebiet
 - Überschwemmungsgebiet der Wilden Rodach, bzw. der Haßlach (nachrichtlich, nicht Bestandteil des Verfahrens)
 - Gemeinde
 - Landkreis
 - Flusskilometerstein
 - Flurstück
 - Gebäude
 - betroffenes Gebäude



<p>Quellen: Geobasisdaten: Landesamt für Vermessung und Geoinformation Bayern Geodaten: Wasserwirtschaftsamt Kronach</p>	
<p>Vorhaben: Gew I und II, Rodach zum Main Fluss-km 8.2 bis 38,8 Festsetzung des Überschwemmungsgebiets</p> <p>Vorhabensträger: Landkreis Kronach Landkreis: Landkreis Kronach Gemeinde: Markt Steinwiesen, Stadt Wallenfels, Markt Marktrodach, Stadt Kronach, Gde. Weissenbrunn, Markt Küps</p>	<p>Anlage: 5</p> <p>Plan-Nr.: K14</p>
<p>Maßstab: 1 : 2.500</p> <p style="text-align: center;">Detailkarte</p> <p style="text-align: center;">Wasserwirtschaftsamt Kronach</p>	<p>Ausgabe vom: 20.02.2020</p> <p>Erstellt für: --</p> <p>Ursprung: --</p> <p>entworfen: 02/2020 Renk gezeichnet: 02/2020 Renk geprüft: 02/2020 S...</p>



- ### Legende
- Gewässer
 - festgesetztes Überschwemmungsgebiet
 - Grenze ermitteltes Überschwemmungsgeb.
 - ermitteltes Überschwemmungsgebiet
 - Überschwemmungsgebiet der Wilden Rodach, bzw. der Haßlach (nachrichtlich, nicht Bestandteil des Verfahrens)
 - Gemeinde
 - Landkreis
 - Flurstück
 - Gebäude
 - betroffenes Gebäude
 - Flusskilometerstein



N

0 50 100 200 m

Quellen:
 Geobasisdaten: Landesamt für Vermessung und Geoinformation Bayern
 Geolochdaten: Wasserwirtschaftsamt Kronach

Vorhaben: Gew I und II, Rodach zum Main Fluss-km 8,2 bis 38,8 Festsetzung des Überschwemmungsgebiets	Anlage: 5
Vorhabensträger: Landkreis Kronach	Plan-Nr.: K15
Landkreis: Landkreis Kronach	
Gemeinde: Markt Steinwiesen, Stadt Wallenfels, Markt Marktradach, Stadt Kronach, Gde. Weilsenbrunn, Markt Küps	

Maßstab: 1 : 2.500	Ausgabe vom: 20.02.2020
Detailkarte	Erstellt für: --
	Ursprung: --

Wasserwirtschaftsamt Kronach

Entwurfsverfasser 20.02.2020	Datum Name 02/2020 Renk gezeichnet 02/2020 Renk geprüft 02/2020 Sp...
---------------------------------	--